

Ministère de l'Ecologie, du
Développement et de
l'Aménagement durables

DIRECTION
DEPARTEMENTALE DE
L'EQUIPEMENT —
ILLE ET VILAINE



PREFECTURE D'ILLE
ET VILAINE

Direction Régionale
de l'Environnement
Bretagne

Plan de Prévention des Risques d'inondation du bassin de la Vilaine en région rennaise, Ille et Illet

Cartographie des aléas

DOCUMENT DEFINITIF

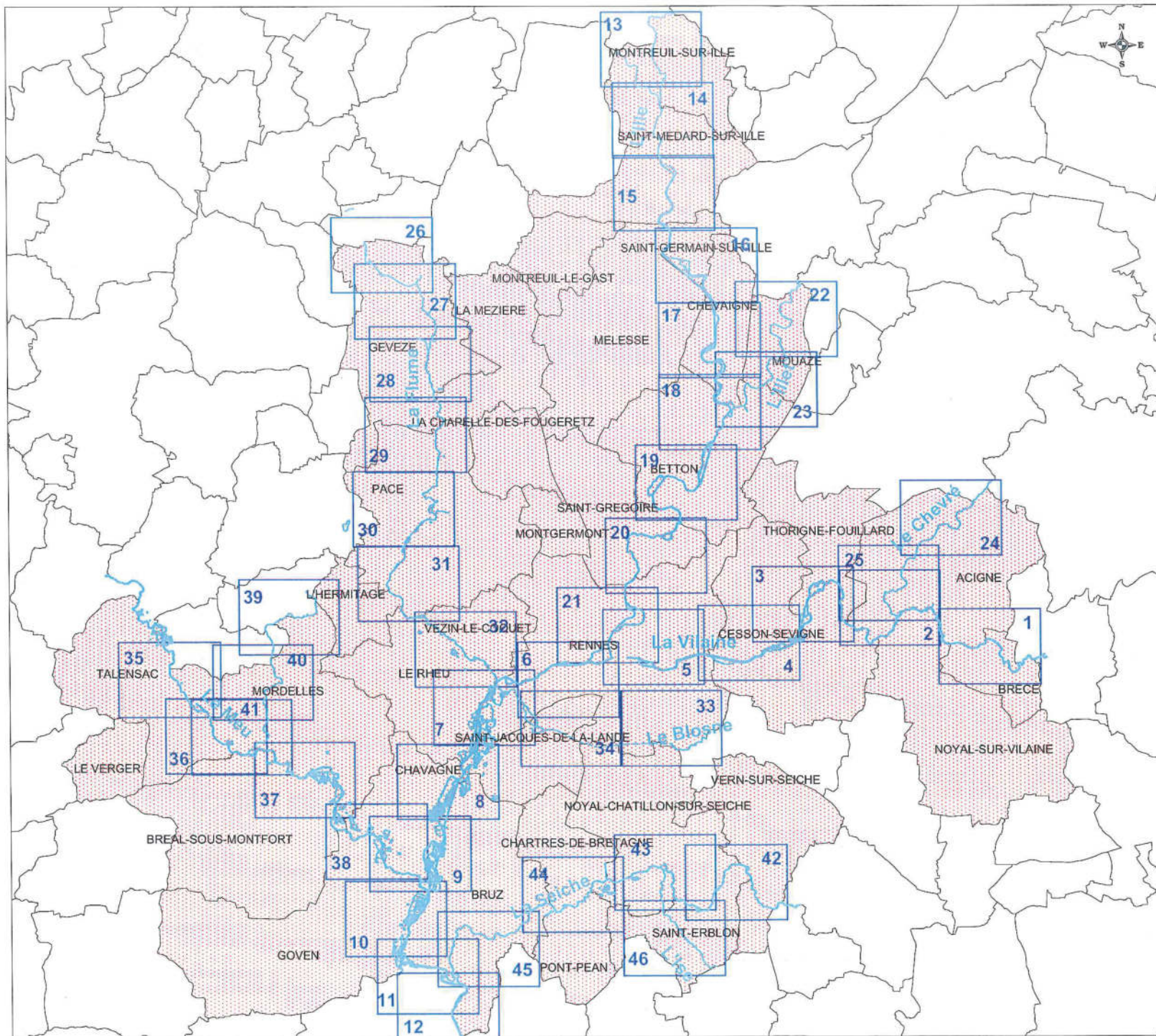
NOVEMBRE 2007





2EMA

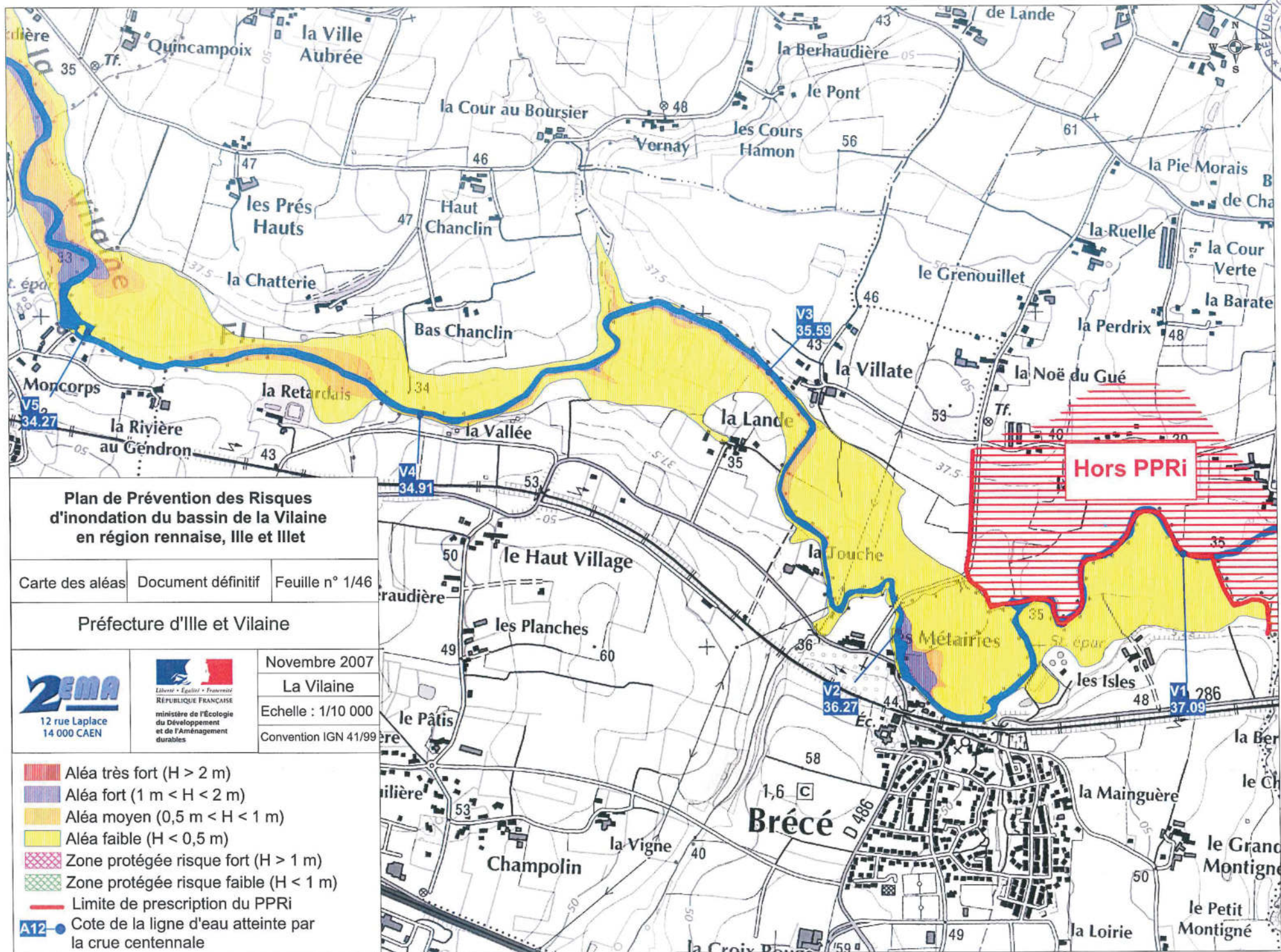
12 rue Laplace
14 000 CAEN
Tel : 02 31 52 04 20
Fax : 02 31 52 04 30
infos@2ema.com





<p>Plan de Prévention des Risques d'inondation du bassin de la Vilaine en région rennaise, Ille et Illet</p>	
<p>Carte d'assemblage</p>	
<p>Document définitif</p>	<p>Novembre 2007</p>
 <p>12 rue Laplace 14 000 CAEN</p>	 <p>Liberté • Egalité • Fraternité REPUBLIQUE FRANÇAISE ministère de l'Écologie du Développement et de l'Aménagement durables</p>

Les cotes indiquées sont exprimées
en mètres NGF IGN 69



**Plan de Prévention des Risques
d'inondation du bassin de la Vilaine
en région rennaise, Ille et Vilaine**

Carte des aléas Document définitif Feuille n° 1/46

Préfecture d'Ille et Vilaine



Novembre 2007
La Vilaine
Echelle : 1/10 000
Convention IGN 41/99

- Aléa très fort ($H > 2$ m)
- Aléa fort ($1 \text{ m} < H < 2$ m)
- Aléa moyen ($0,5 \text{ m} < H < 1$ m)
- Aléa faible ($H < 0,5$ m)
- Zone protégée risque fort ($H > 1$ m)
- Zone protégée risque faible ($H < 1$ m)
- Limite de prescription du PPRI
- A12 Cote de la ligne d'eau atteinte par la crue centennale



Plan de Prévention des Risques d'inondation du bassin de la Vilaine en région rennaise, Ille et Illet

Carte des aléas Document définitif Feuille n° 2/46

Préfecture d'Ille et Vilaine



12 rue Laplace
14 000 CAEN



Liberté • Egalité • Fraternité
REPUBLIQUE FRANÇAISE
ministère de l'Écologie
du Développement
et de l'Aménagement
durables

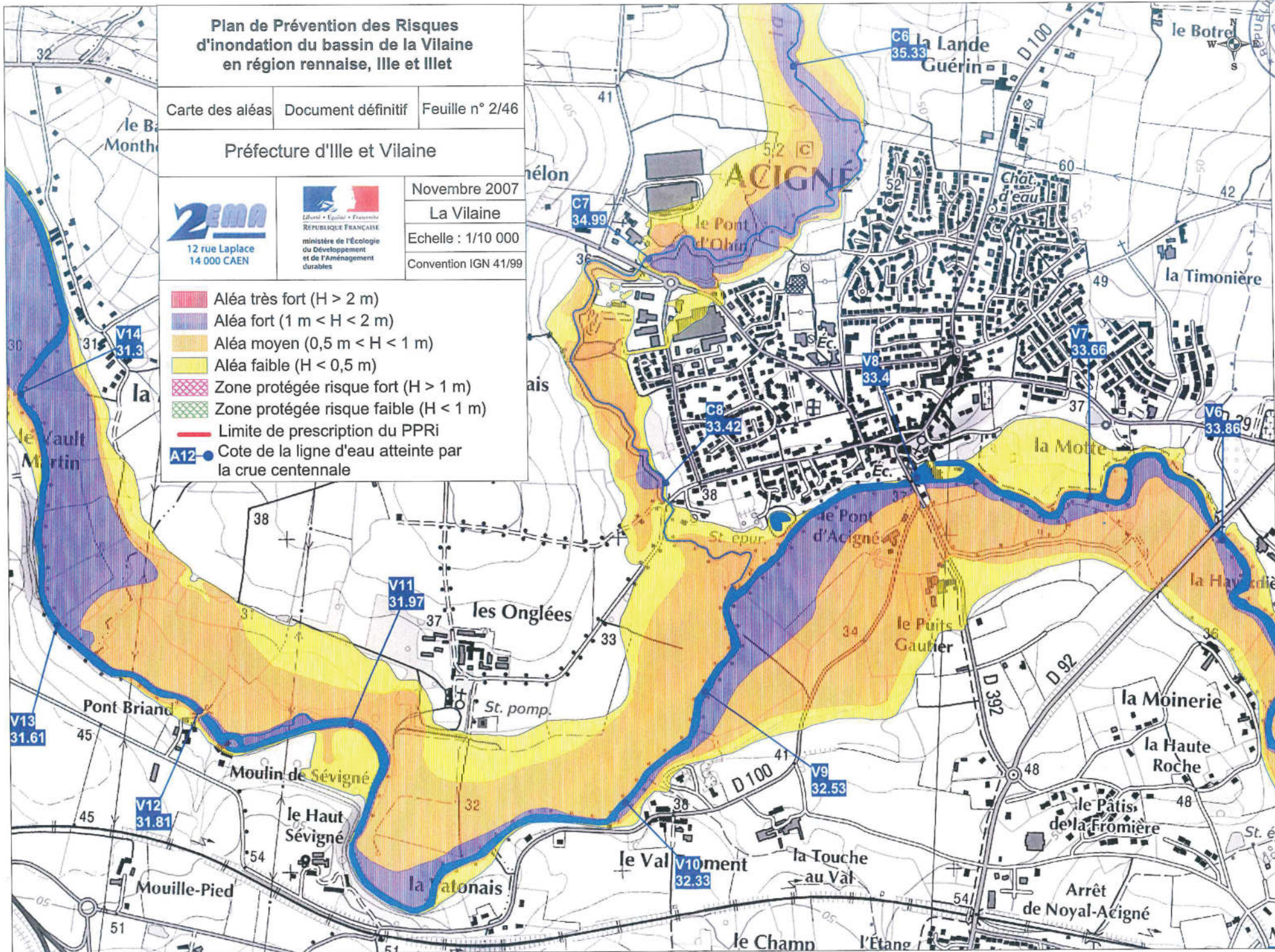
Novembre 2007

La Vilaine

Echelle : 1/10 000

Convention IGN 41/99

- Aléa très fort ($H > 2\text{ m}$)
- Aléa fort ($1\text{ m} < H < 2\text{ m}$)
- Aléa moyen ($0,5\text{ m} < H < 1\text{ m}$)
- Aléa faible ($H < 0,5\text{ m}$)
- Zone protégée risque fort ($H > 1\text{ m}$)
- Zone protégée risque faible ($H < 1\text{ m}$)
- Limite de prescription du PPRI
- Cote de la ligne d'eau atteinte par la crue centennale



**Plan de Prévention des Risques
d'inondation du bassin de la Vilaine
en région rennaise, Ille et Illet**

Carte des aléas Document définitif Feuille n° 3/46

Préfecture d'Ille et Vilaine



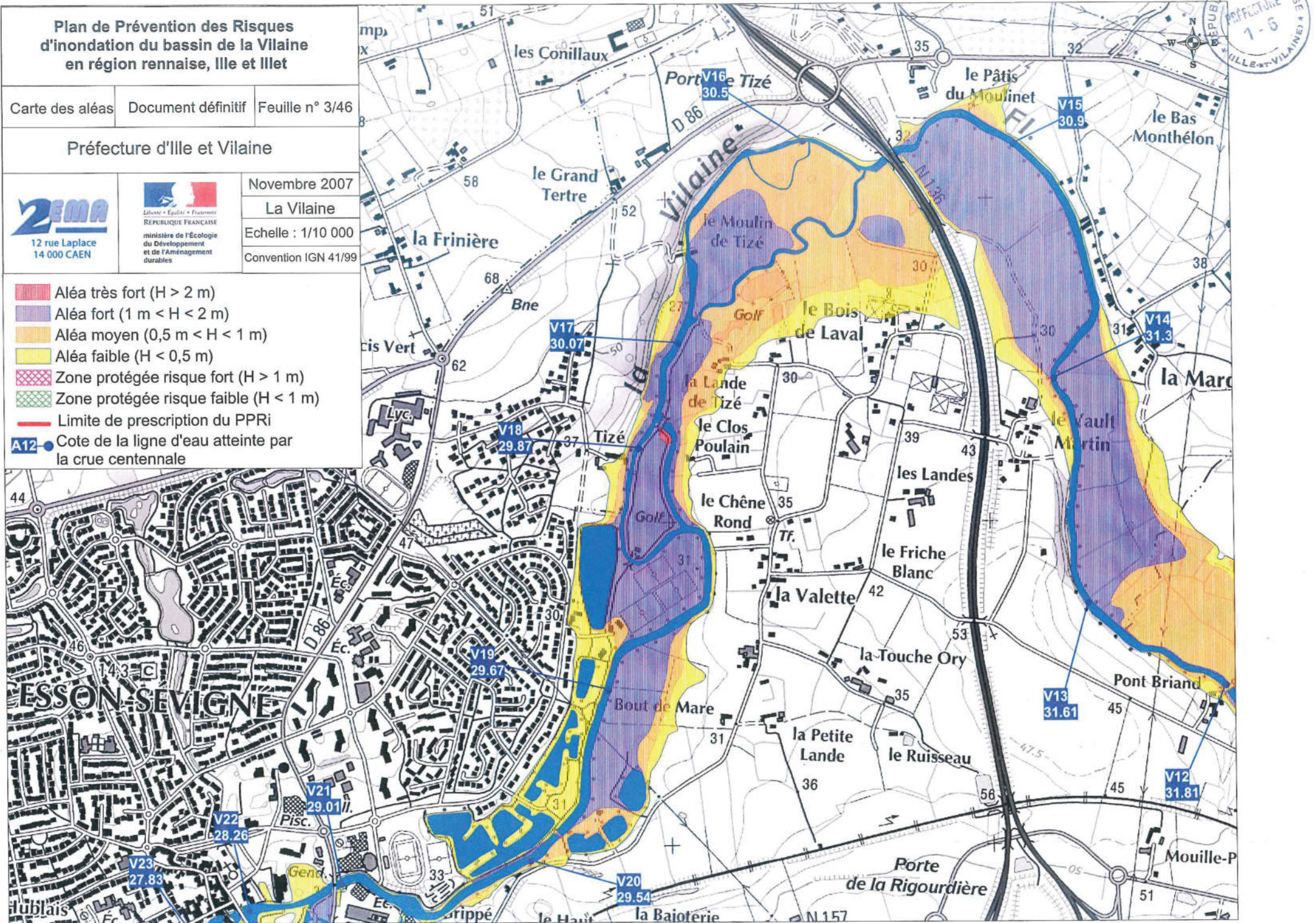
Novembre 2007

La Vilaine

Echelle : 1/10 000

Convention IGN 41/99

- Aléa très fort ($H > 2$ m)
- Aléa fort ($1 \text{ m} < H < 2$ m)
- Aléa moyen ($0,5 \text{ m} < H < 1$ m)
- Aléa faible ($H < 0,5$ m)
- Zone protégée risque fort ($H > 1$ m)
- Zone protégée risque faible ($H < 1$ m)
- Limite de prescription du PPRi
- A12 Cote de la ligne d'eau atteinte par la crue centennale



Plan de Prévention des Risques d'inondation du bassin de la Vilaine en région rennaise, Ille et Illet

Carte des aléas Document définitif Feuille n° 4/46

Préfecture d'Ille et Vilaine



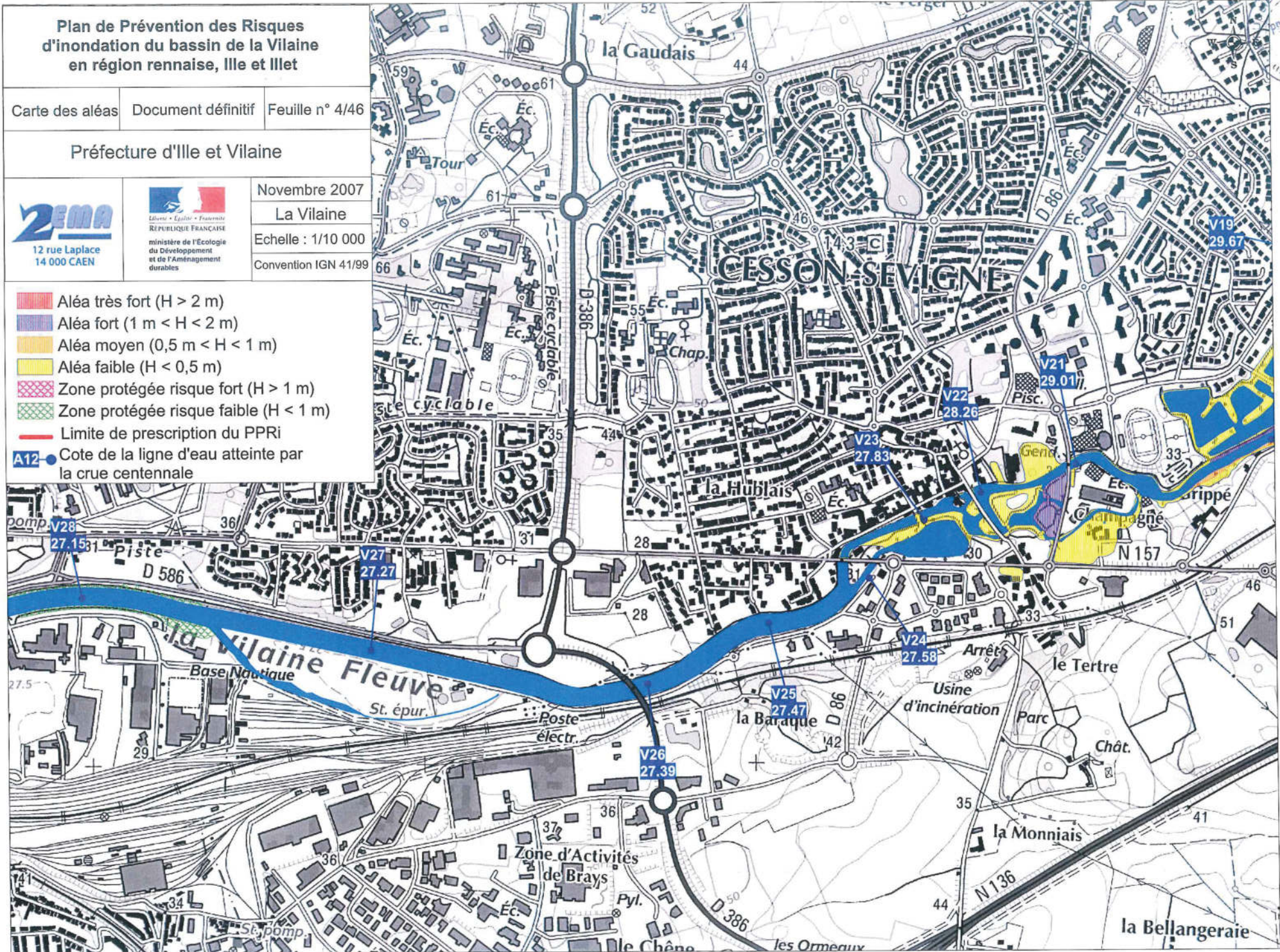
Novembre 2007

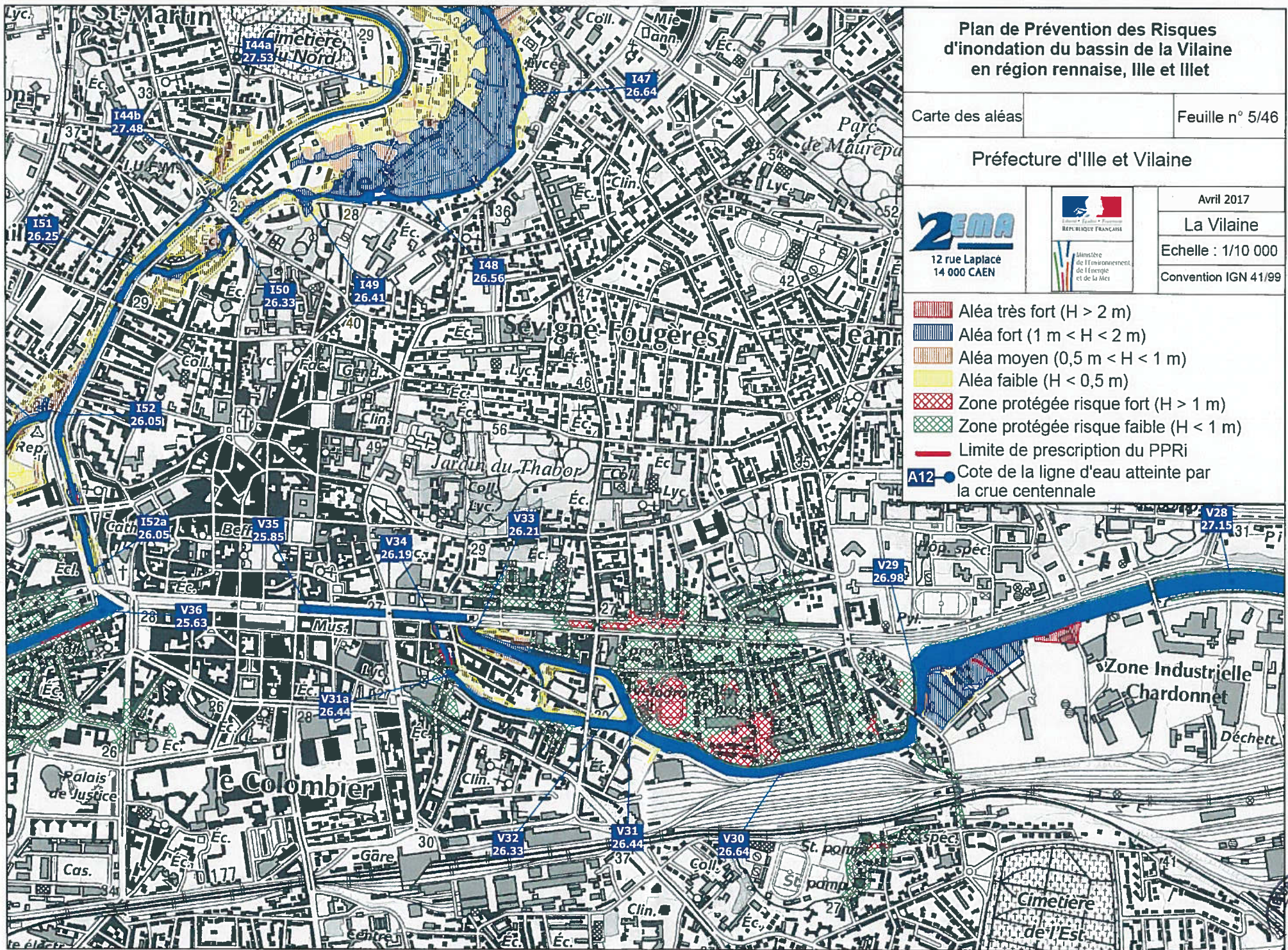
La Vilaine

Echelle : 1/10 000

Convention IGN 41/99

- Aléa très fort ($H > 2$ m)
- Aléa fort ($1 \text{ m} < H < 2$ m)
- Aléa moyen ($0,5 \text{ m} < H < 1$ m)
- Aléa faible ($H < 0,5$ m)
- Zone protégée risque fort ($H > 1$ m)
- Zone protégée risque faible ($H < 1$ m)
- Limite de prescription du PPRi
- A12 Cote de la ligne d'eau atteinte par la crue centennale





Plan de Prévention des Risques d'inondation du bassin de la Vilaine en région rennaise, Ille et Vilaine

Carte des aléas

Feuille n° 5/46

Préfecture d'Ille et Vilaine



12 rue Laplace
14 000 CAEN



Ministère de l'Environnement de l'Énergie et de la Mer

Avril 2017

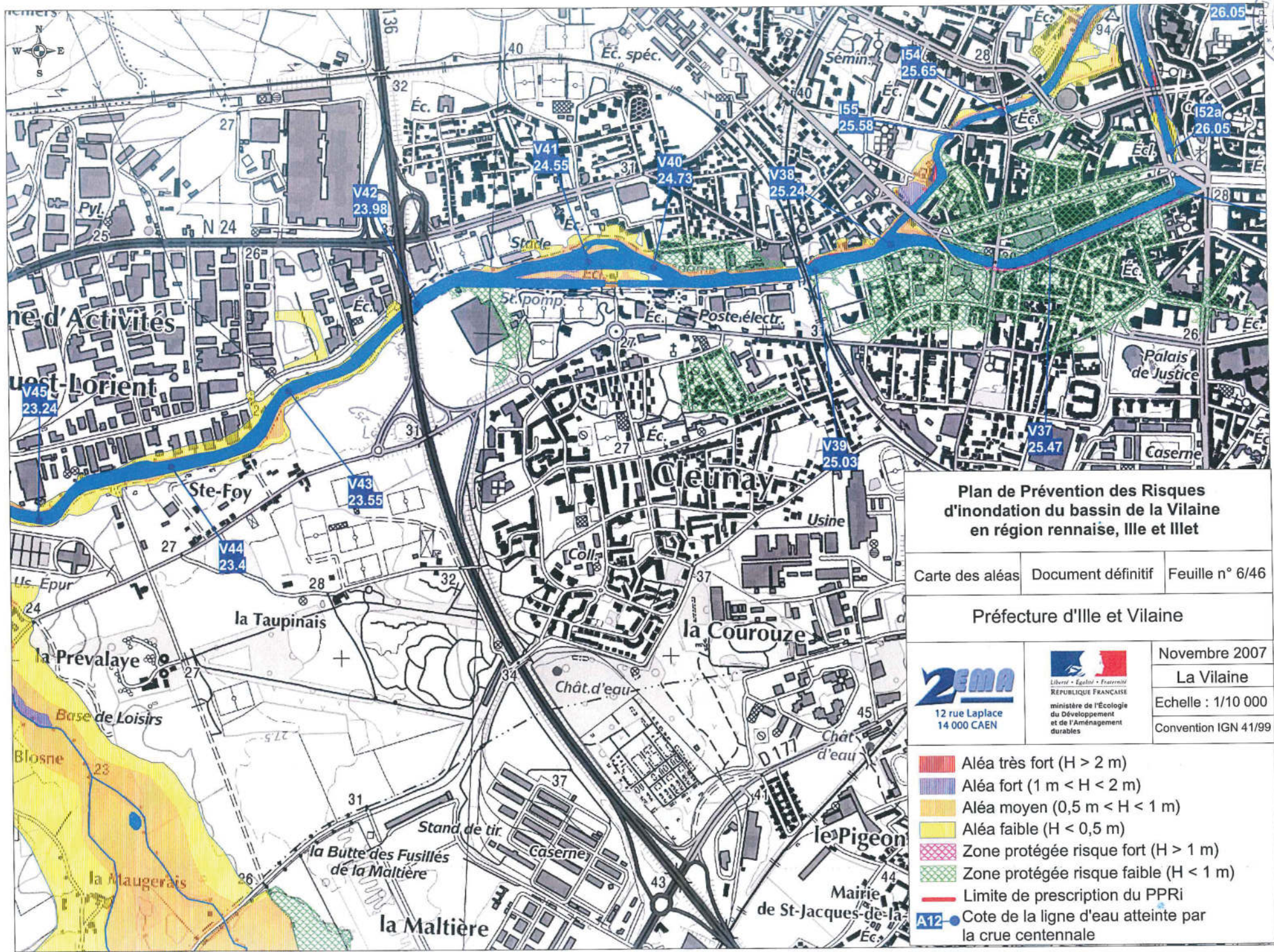
La Vilaine

Echelle : 1/110 000



Convention IGN 41/99

- Aléa très fort ($H > 2\text{ m}$)
- Aléa fort ($1\text{ m} < H < 2\text{ m}$)
- Aléa moyen ($0,5\text{ m} < H < 1\text{ m}$)
- Aléa faible ($H < 0,5\text{ m}$)
- Zone protégée risque fort ($H > 1\text{ m}$)
- Zone protégée risque faible ($H < 1\text{ m}$)
- Limite de prescription du PPRi
- A12 - Cote de la ligne d'eau atteinte par la crue centennale





**Plan de Prévention des Risques
d'inondation du bassin de la Vilaine
en région rennaise, Ille et Illet**

Carte des aléas	Document définitif	Feuille n° 6/46
Préfecture d'Ille et Vilaine		
 12 rue Laplace 14 000 CAEN		Novembre 2007 La Vilaine Echelle : 1/10 000 Convention IGN 41/99
 Liberté • Egalité • Fraternité RÉPUBLIQUE FRANÇAISE ministère de l'Écologie et de l'Aménagement durables		
<ul style="list-style-type: none"> Aléa très fort ($H > 2$ m) Aléa fort ($1 \text{ m} < H < 2$ m) Aléa moyen ($0,5 \text{ m} < H < 1$ m) Aléa faible ($H < 0,5$ m) Zone protégée risque fort ($H > 1$ m) Zone protégée risque faible ($H < 1$ m) Limite de prescription du PPRi Cote de la ligne d'eau atteinte par la crue centennale 		

Plan de Prévention des Risques d'inondation du bassin de la Vilaine en région rennaise, Ille et Illet

Carte des aléas Document définitif Feuille n° 7/46

Préfecture d'Ille et Vilaine



Liberté • Égalité • Fraternité
REPUBLIQUE FRANÇAISE
ministère de l'Écologie
du Développement
et de l'Aménagement
durables

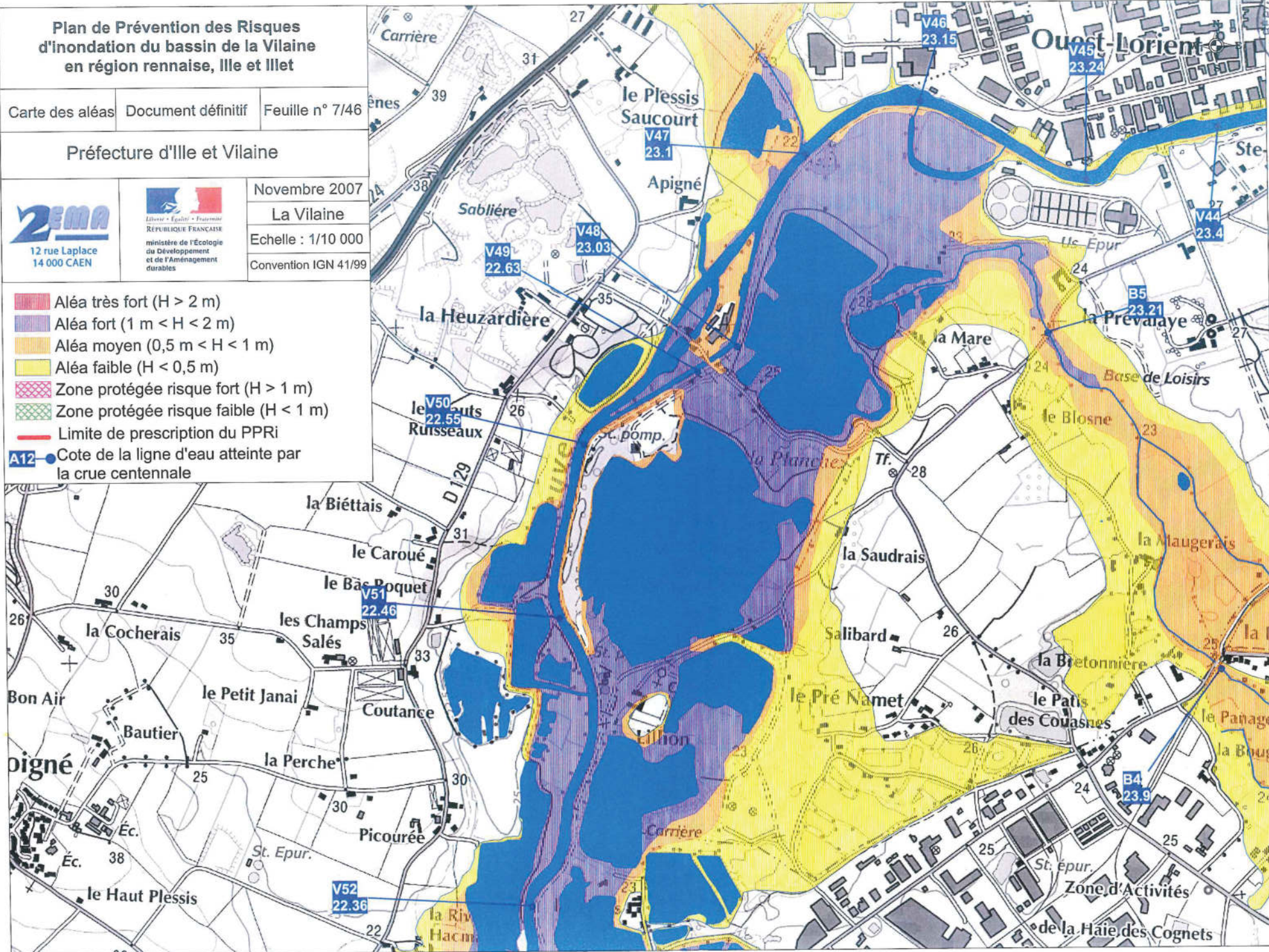
Novembre 2007

La Vilaine

Echelle : 1/10 000

Convention IGN 41/99

- Aléa très fort ($H > 2\text{ m}$)
- Aléa fort ($1\text{ m} < H < 2\text{ m}$)
- Aléa moyen ($0,5\text{ m} < H < 1\text{ m}$)
- Aléa faible ($H < 0,5\text{ m}$)
- Zone protégée risque fort ($H > 1\text{ m}$)
- Zone protégée risque faible ($H < 1\text{ m}$)
- Limite de prescription du PPRi
- Cote de la ligne d'eau atteinte par la crue centennale



Plan de Prévention des Risques d'inondation du bassin de la Vilaine en région rennaise, Ille et Vilaine

Carte des aléas Document définitif Feuille n° 8/46

Préfecture d'Ille et Vilaine



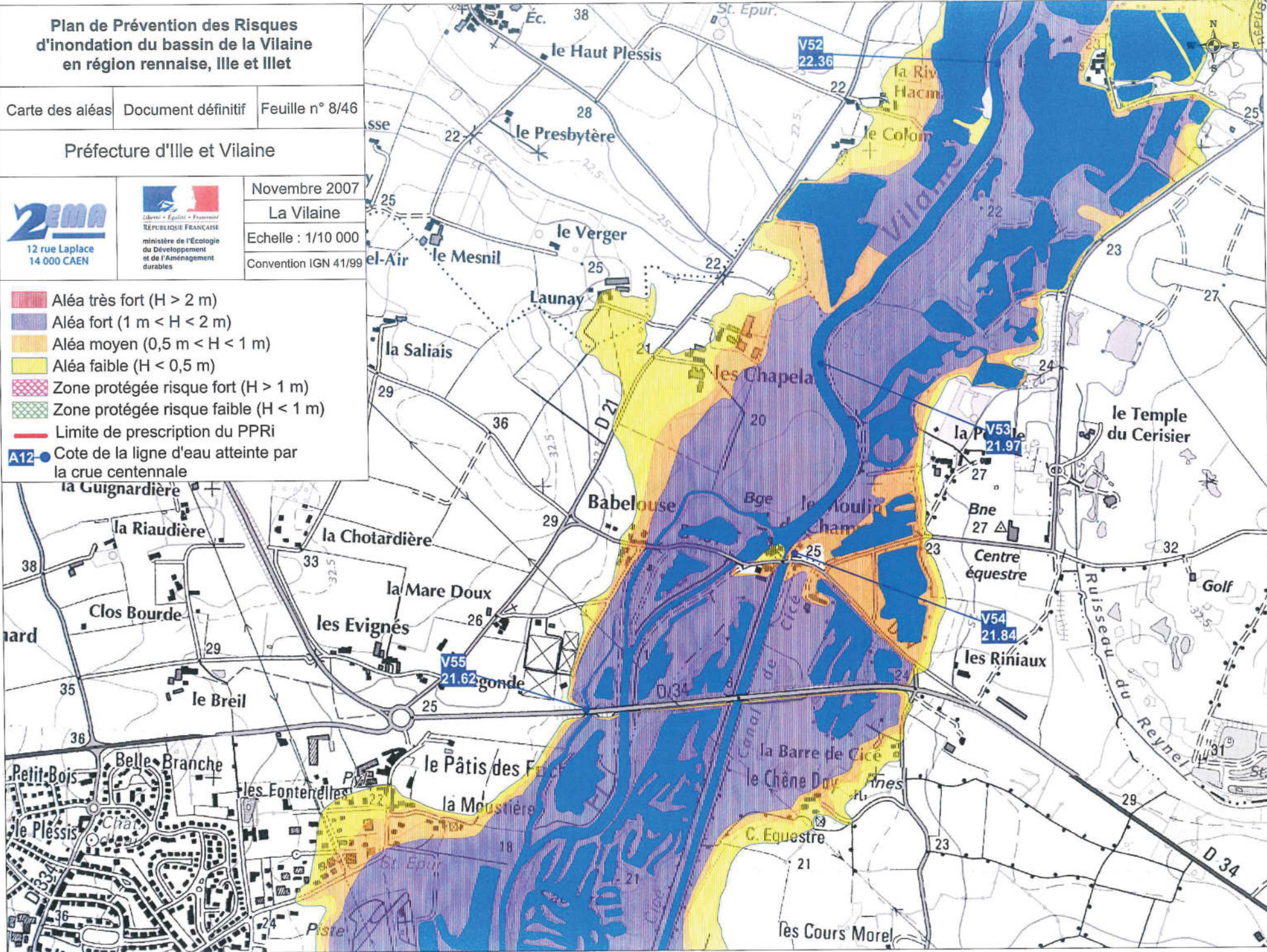
Novembre 2007

La Vilaine

Echelle : 1/10 000

Convention IGN 41/99

- Aléa très fort ($H > 2$ m)
- Aléa fort ($1 \text{ m} < H < 2$ m)
- Aléa moyen ($0,5 \text{ m} < H < 1$ m)
- Aléa faible ($H < 0,5$ m)
- Zone protégée risque fort ($H > 1$ m)
- Zone protégée risque faible ($H < 1$ m)
- Limite de prescription du PPRi
- Cote de la ligne d'eau atteinte par la crue centennale



**Plan de Prévention des Risques
d'inondation du bassin de la Vilaine
en région rennaise, Ille et Illet**

Carte des aléas Document définitif Feuille n° 9/46

Préfecture d'Ille et Vilaine



12 rue Laplace
14 000 CAEN



Liberté • Égalité • Fraternité
RÉPUBLIQUE FRANÇAISE
ministère de l'Écologie
du Développement
et de l'Aménagement
durables

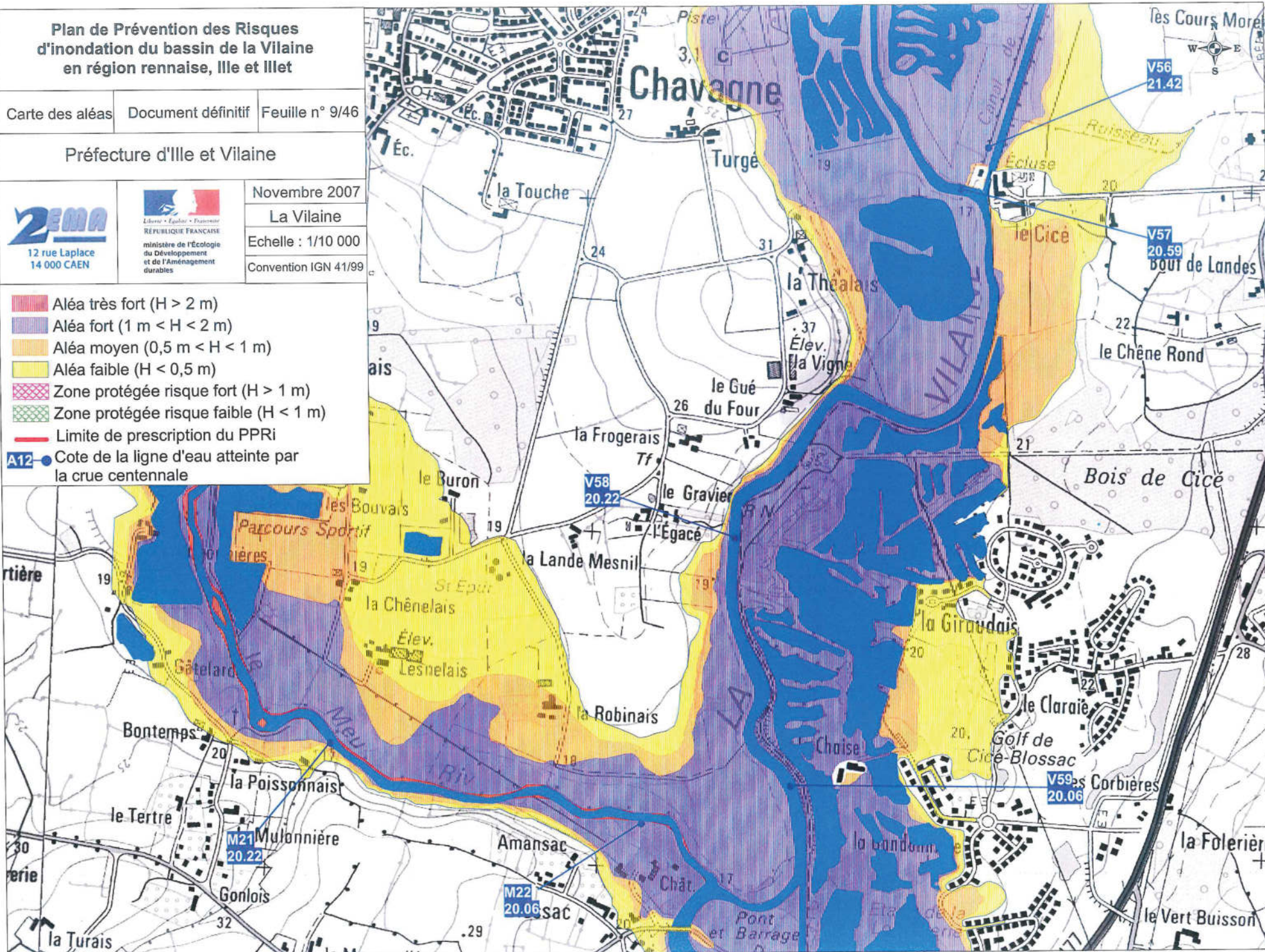
Novembre 2007

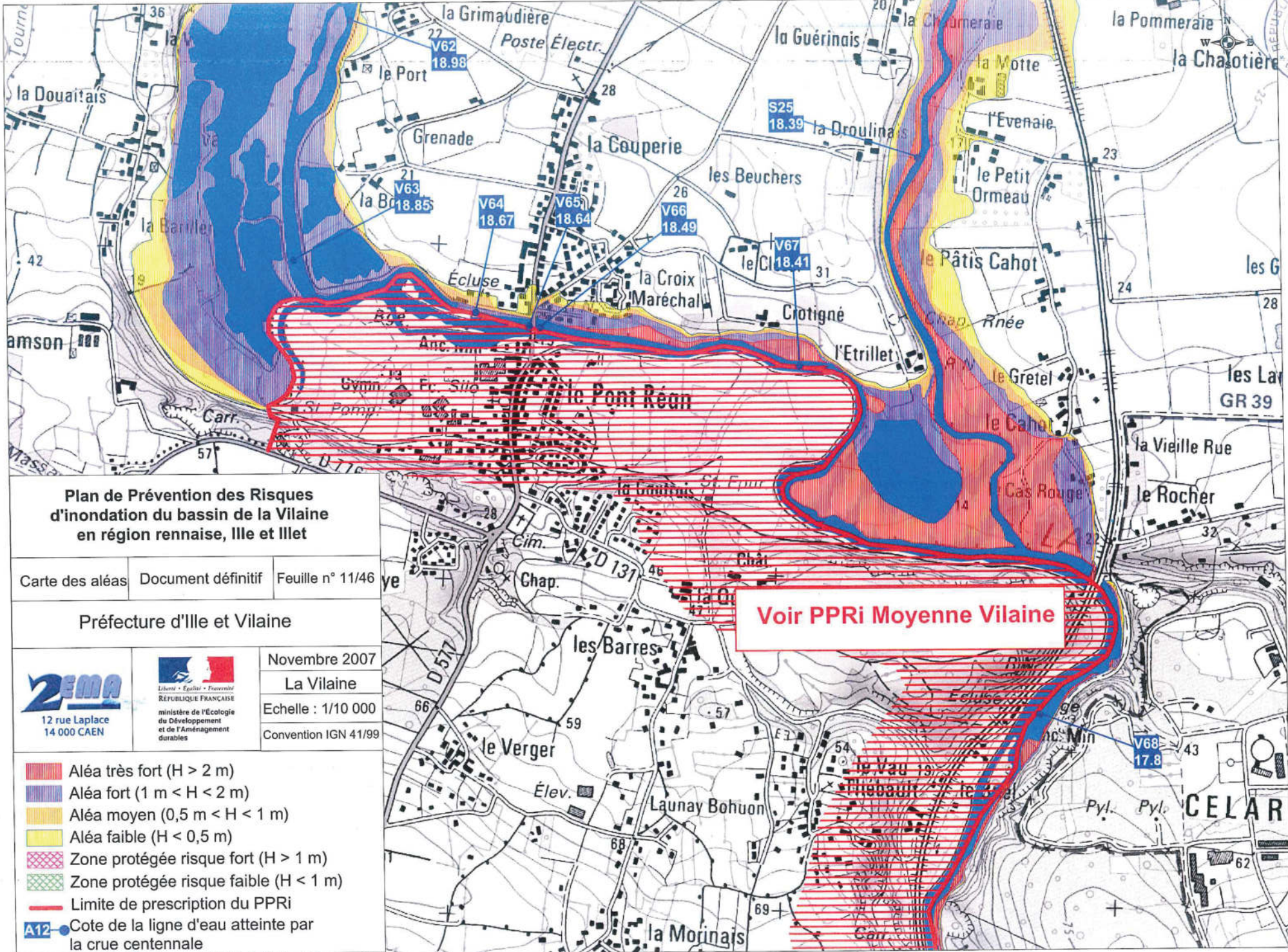
La Vilaine

Echelle : 1/10 000

Convention IGN 41/99

- Aléa très fort ($H > 2$ m)
- Aléa fort ($1 \text{ m} < H < 2$ m)
- Aléa moyen ($0,5 \text{ m} < H < 1$ m)
- Aléa faible ($H < 0,5$ m)
- Zone protégée risque fort ($H > 1$ m)
- Zone protégée risque faible ($H < 1$ m)
- Limite de prescription du PPRi
- Cote de la ligne d'eau atteinte par la crue centennale





**Plan de Prévention des Risques
d'inondation du bassin de la Vilaine
en région rennaise, Ille et Vilaine**

Carte des aléas Document définitif Feuille n° 11/46

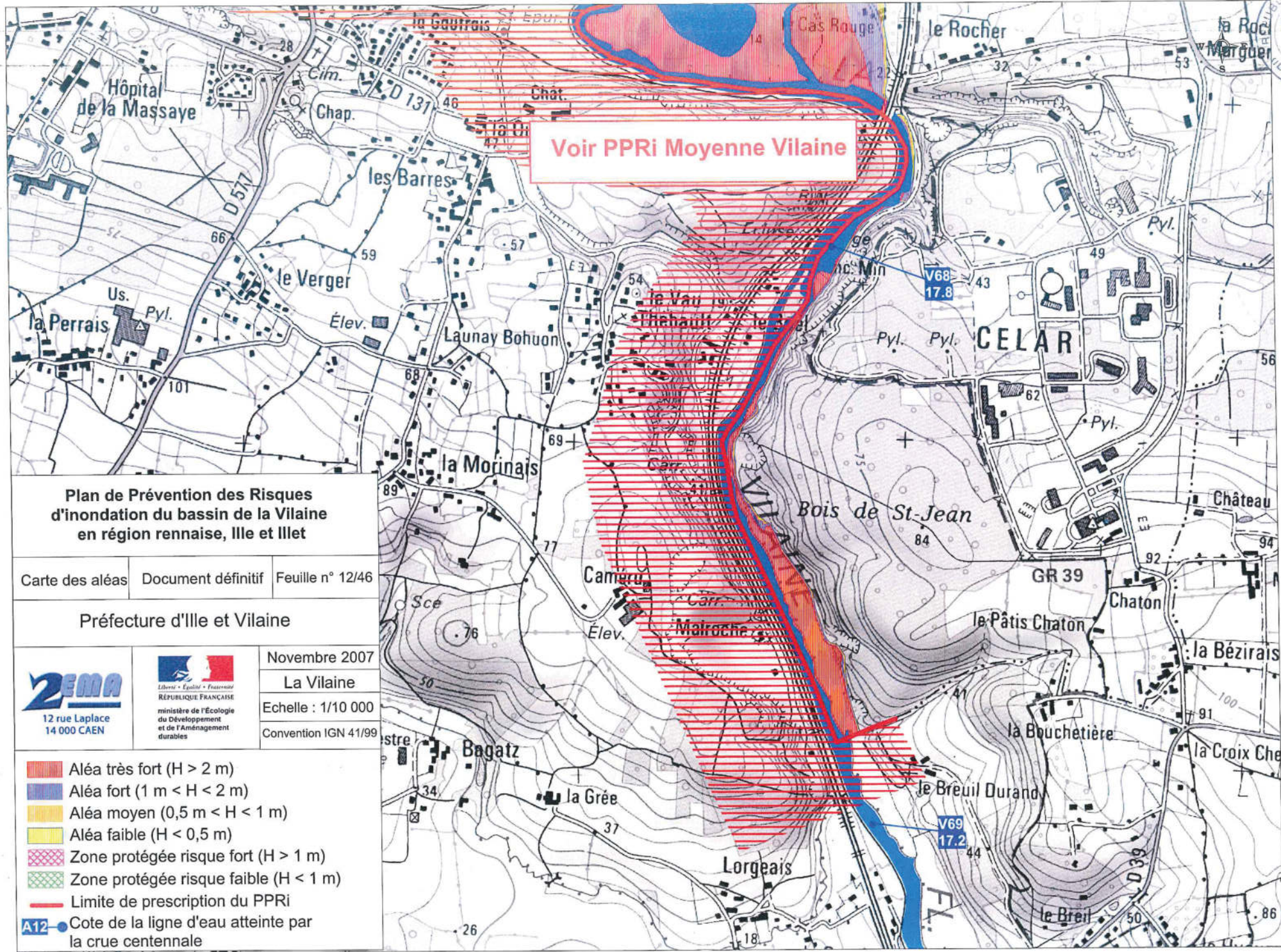
Préfecture d'Ille et Vilaine



Novembre 2007
La Vilaine
Echelle : 1/10 000
Convention IGN 41/99

- Aléa très fort ($H > 2\text{ m}$)
- Aléa fort ($1\text{ m} < H < 2\text{ m}$)
- Aléa moyen ($0,5\text{ m} < H < 1\text{ m}$)
- Aléa faible ($H < 0,5\text{ m}$)
- Zone protégée risque fort ($H > 1\text{ m}$)
- Zone protégée risque faible ($H < 1\text{ m}$)
- Limite de prescription du PPRi
- Cote de la ligne d'eau atteinte par la crue centennale

Voir PPRi Moyenne Vilaine



**Plan de Prévention des Risques
d'inondation du bassin de la Vilaine
en région rennaise, Ille et Illet**

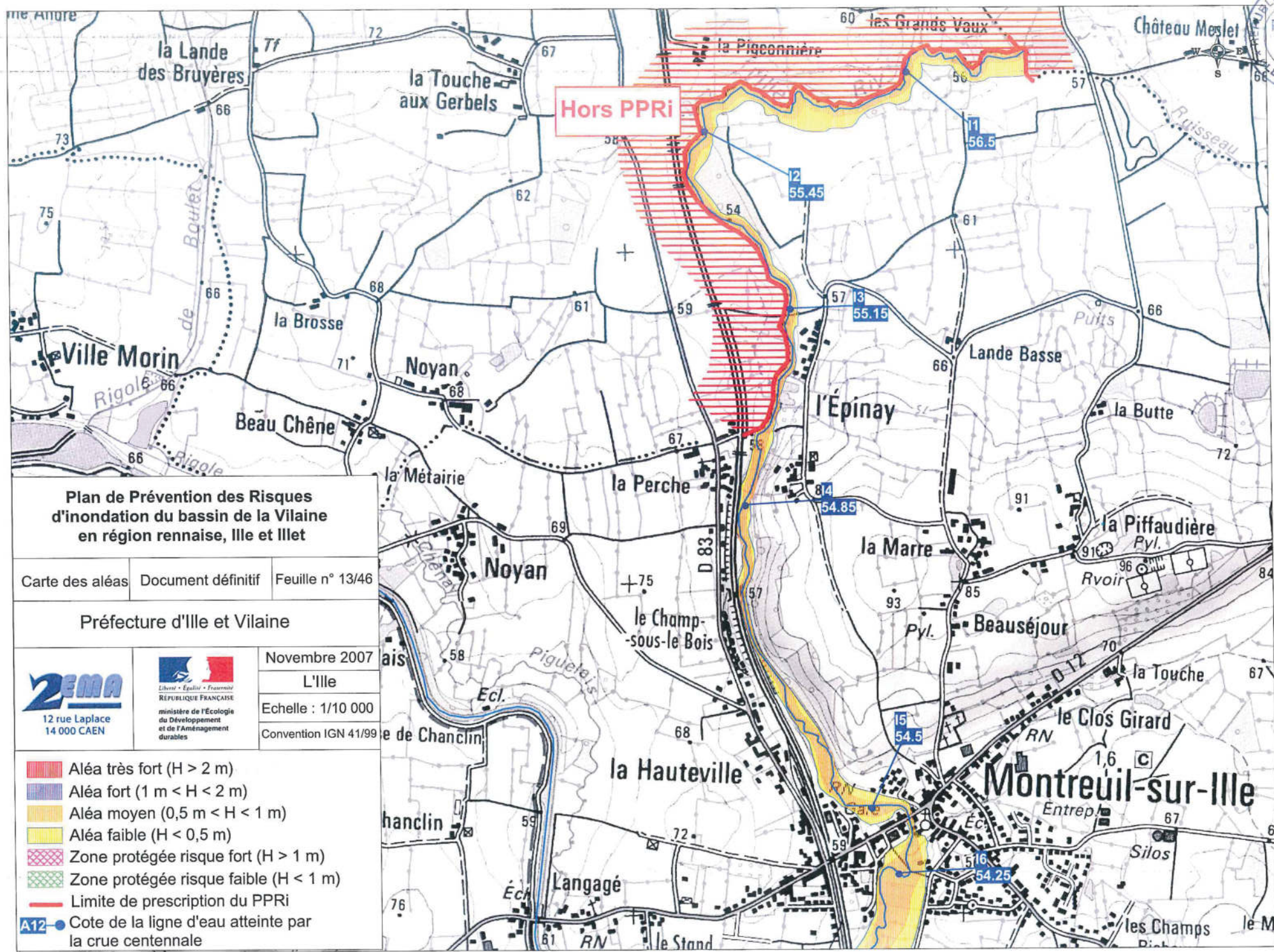
Carte des aléas Document définitif Feuille n° 12/46

Préfecture d'Ille et Vilaine



Novembre 2007
La Vilaine
Echelle : 1/10 000
Convention IGN 41/99

- Aléa très fort ($H > 2\text{ m}$)
- Aléa fort ($1\text{ m} < H < 2\text{ m}$)
- Aléa moyen ($0,5\text{ m} < H < 1\text{ m}$)
- Aléa faible ($H < 0,5\text{ m}$)
- Zone protégée risque fort ($H > 1\text{ m}$)
- Zone protégée risque faible ($H < 1\text{ m}$)
- Limite de prescription du PPRi
- A12 Cote de la ligne d'eau atteinte par la crue centennale



**Plan de Prévention des Risques
d'inondation du bassin de la Vilaine
en région rennaise, Ille et Illet**

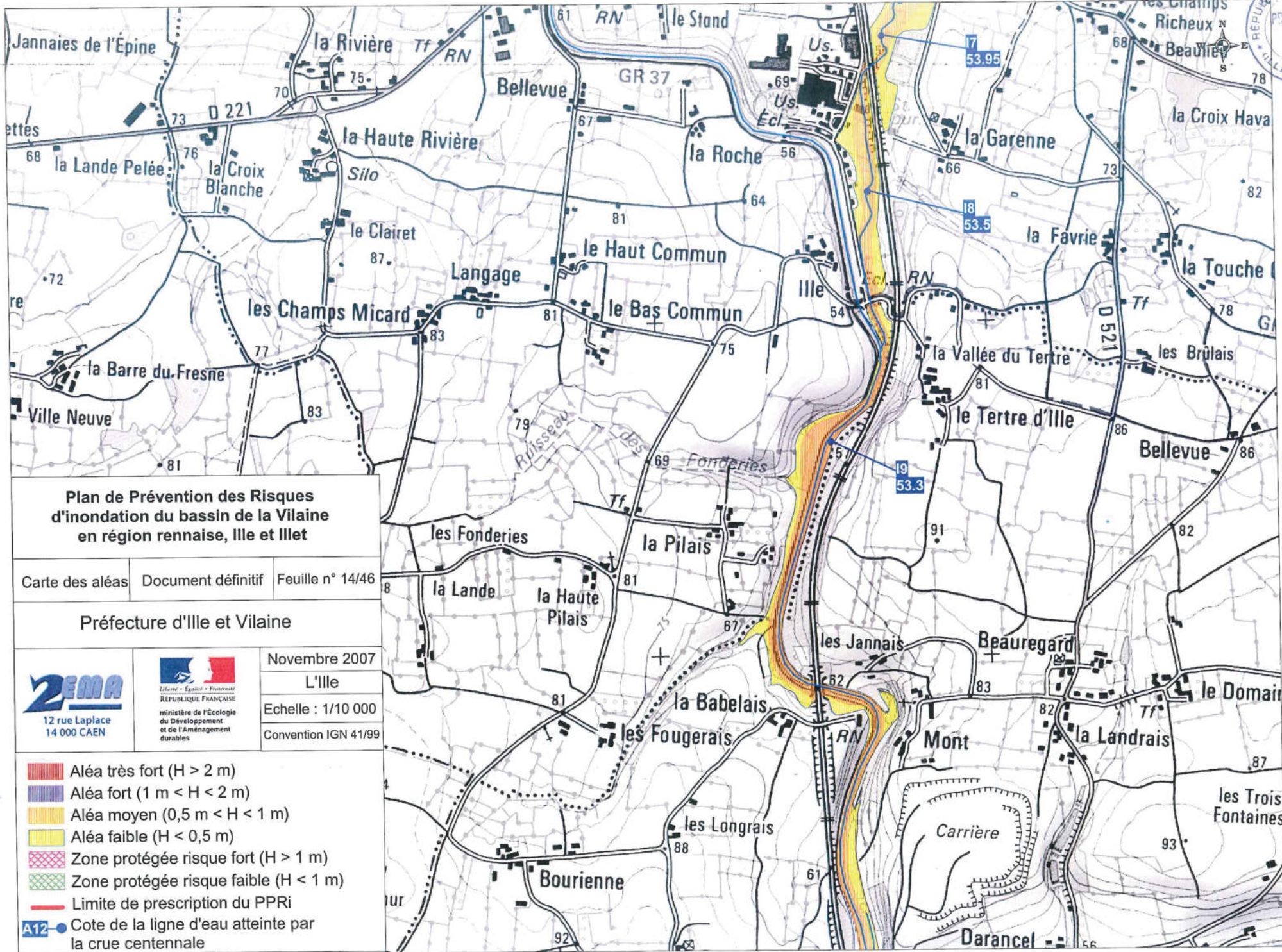
Carte des aléas Document définitif Feuille n° 13/46

Préfecture d'Ille et Vilaine



Novembre 2007
L'Ille
Echelle : 1/10 000
Convention IGN 41/99

- Aléa très fort ($H > 2 \text{ m}$)
- Aléa fort ($1 \text{ m} < H < 2 \text{ m}$)
- Aléa moyen ($0,5 \text{ m} < H < 1 \text{ m}$)
- Aléa faible ($H < 0,5 \text{ m}$)
- Zone protégée risque fort ($H > 1 \text{ m}$)
- Zone protégée risque faible ($H < 1 \text{ m}$)
- Limite de prescription du PPRi
- Cote de la ligne d'eau atteinte par la crue centennale



**Plan de Prévention des Risques
d'inondation du bassin de la Vilaine
en région rennaise, Ille et Illet**

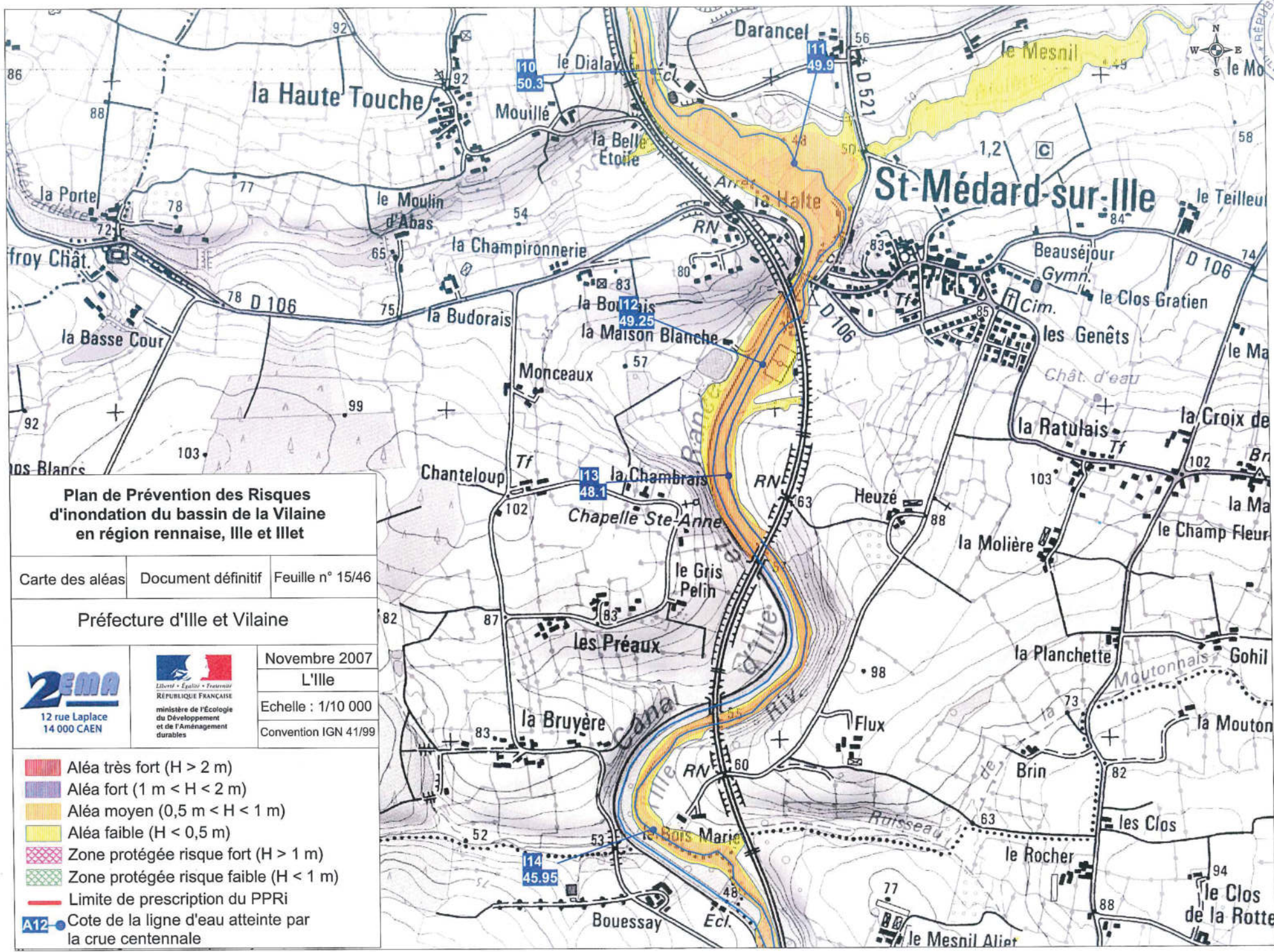
Carte des aléas Document définitif Feuille n° 14/46

Préfecture d'Ille et Vilaine



Novembre 2007
L'Ille
Echelle : 1/10 000
Convention IGN 41/99

- Aléa très fort ($H > 2$ m)
- Aléa fort ($1 \text{ m} < H < 2$ m)
- Aléa moyen ($0,5 \text{ m} < H < 1$ m)
- Aléa faible ($H < 0,5$ m)
- Zone protégée risque fort ($H > 1$ m)
- Zone protégée risque faible ($H < 1$ m)
- Limite de prescription du PPRi
- A12 Cote de la ligne d'eau atteinte par la crue centennale



**Plan de Prévention des Risques
d'inondation du bassin de la Vilaine
en région rennaise, Ille et Illet**

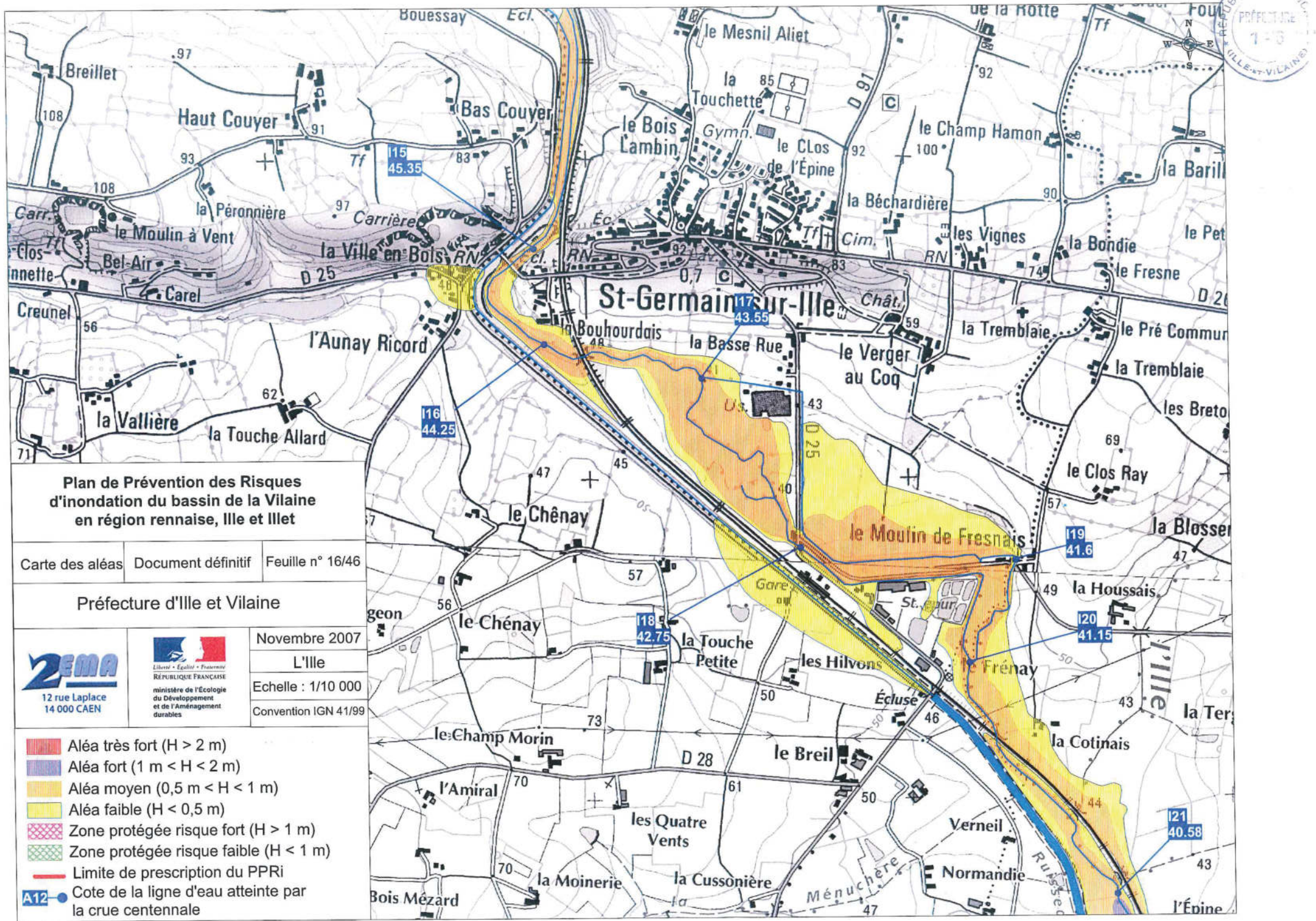
Carte des aléas Document définitif Feuille n° 15/46

Préfecture d'Ille et Vilaine



Novembre 2007
L'Ille
Echelle : 1/10 000
Convention IGN 41/99

- Aléa très fort ($H > 2\text{ m}$)
- Aléa fort ($1\text{ m} < H < 2\text{ m}$)
- Aléa moyen ($0,5\text{ m} < H < 1\text{ m}$)
- Aléa faible ($H < 0,5\text{ m}$)
- Zone protégée risque fort ($H > 1\text{ m}$)
- Zone protégée risque faible ($H < 1\text{ m}$)
- Limite de prescription du PPRi
- A12 Cote de la ligne d'eau atteinte par la crue centennale



**Plan de Prévention des Risques
d'inondation du bassin de la Vilaine
en région rennaise, Ille et Illet**

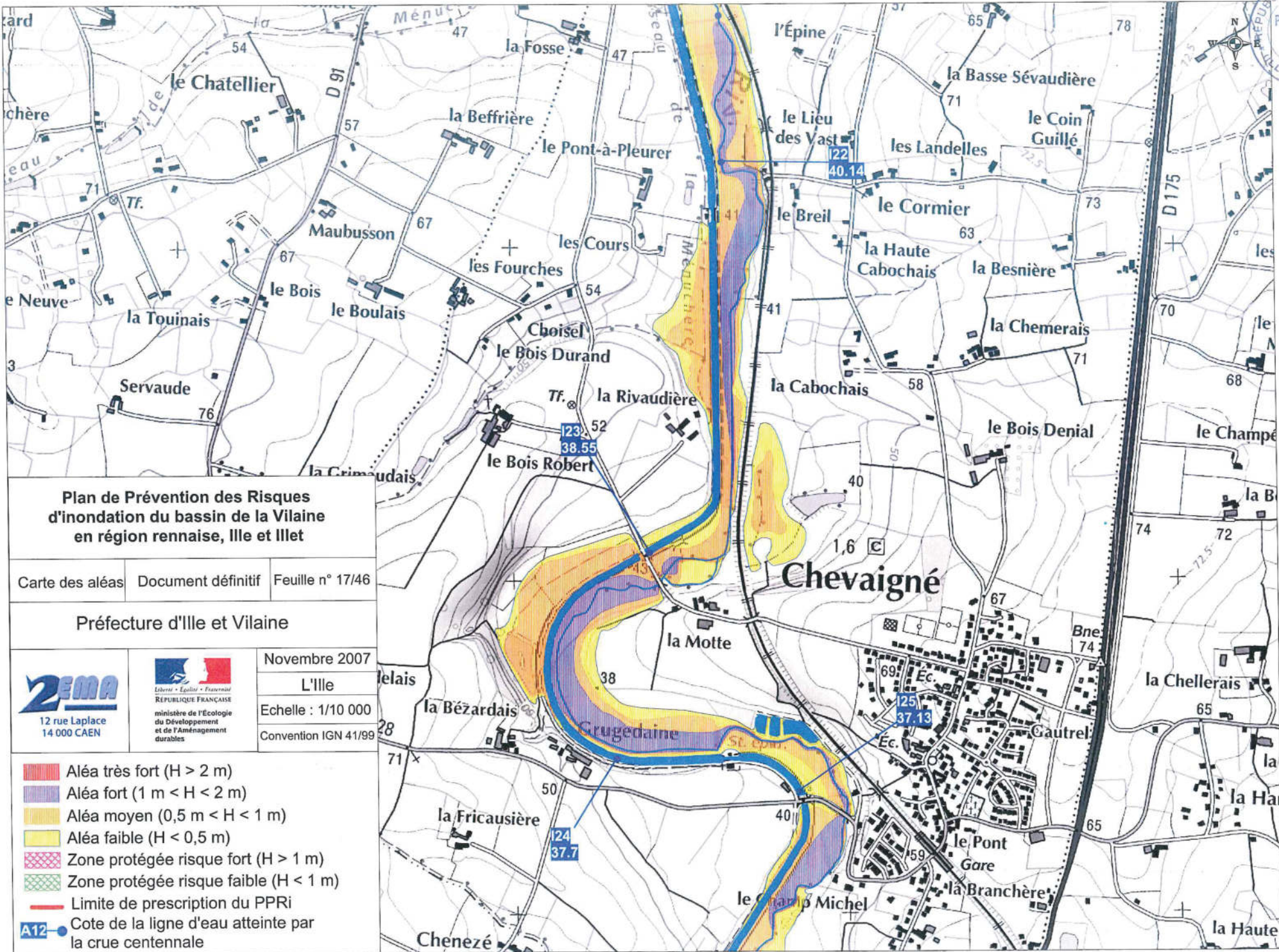
Carte des aléas Document définitif Feuille n° 16/46

Préfecture d'Ille et Vilaine



Novembre 2007
L'Ille
Echelle : 1/10 000
Convention IGN 41/99

- Aléa très fort ($H > 2\text{ m}$)
- Aléa fort ($1\text{ m} < H < 2\text{ m}$)
- Aléa moyen ($0,5\text{ m} < H < 1\text{ m}$)
- Aléa faible ($H < 0,5\text{ m}$)
- Zone protégée risque fort ($H > 1\text{ m}$)
- Zone protégée risque faible ($H < 1\text{ m}$)
- Limite de prescription du PPRI
- A12 Cote de la ligne d'eau atteinte par la crue centennale



**Plan de Prévention des Risques
d'inondation du bassin de la Vilaine
en région rennaise, Ille et Illet**

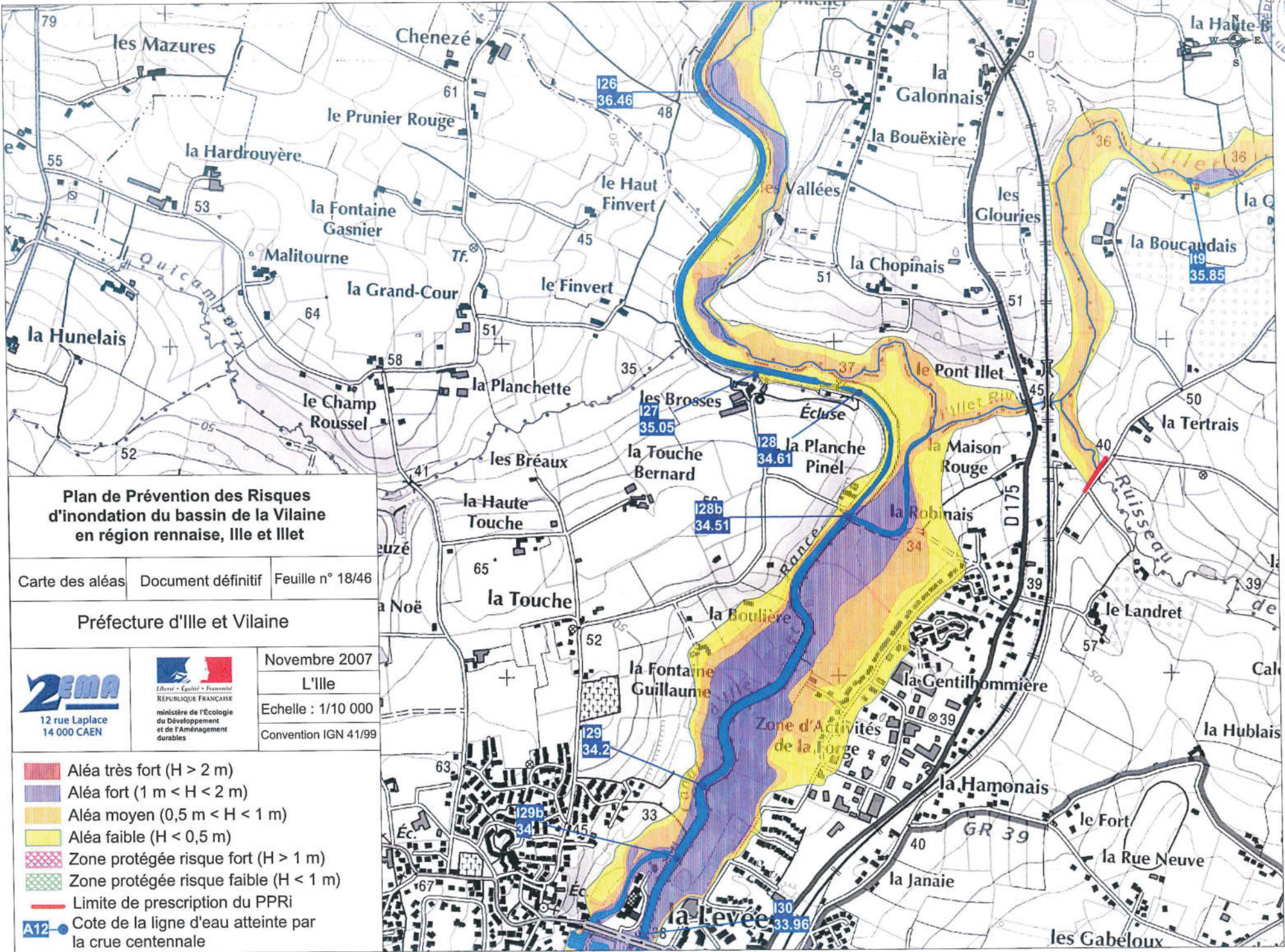
Carte des aléas Document définitif Feuille n° 17/46

Préfecture d'Ille et Vilaine



Novembre 2007
L'Ille
Echelle : 1/10 000
Convention IGN 41/99

- Aléa très fort ($H > 2\text{ m}$)
- Aléa fort ($1\text{ m} < H < 2\text{ m}$)
- Aléa moyen ($0,5\text{ m} < H < 1\text{ m}$)
- Aléa faible ($H < 0,5\text{ m}$)
- Zone protégée risque fort ($H > 1\text{ m}$)
- Zone protégée risque faible ($H < 1\text{ m}$)
- Limite de prescription du PPRI
- Cote de la ligne d'eau atteinte par la crue centennale



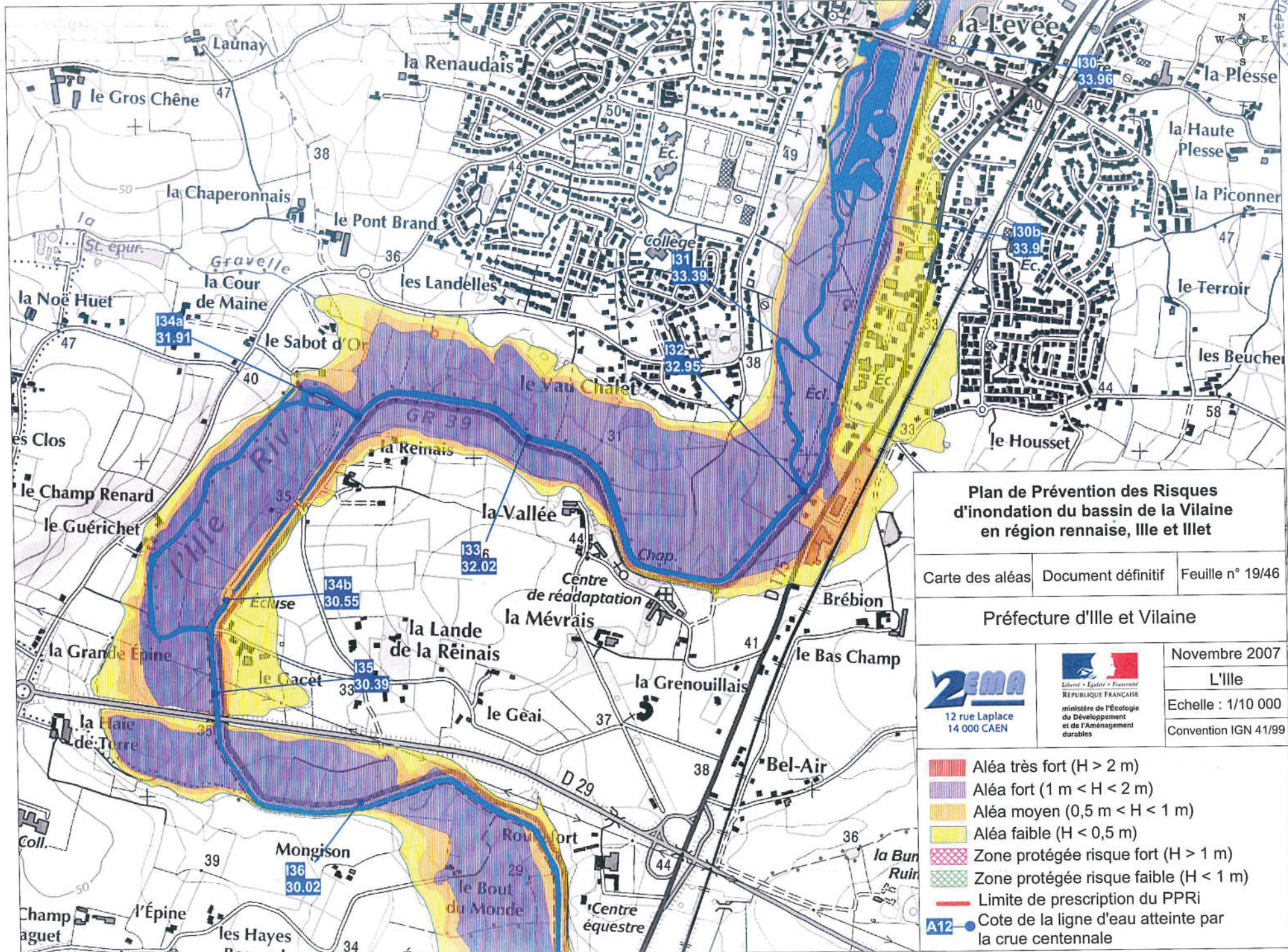
**Plan de Prévention des Risques
d'inondation du bassin de la Vilaine
en région rennaise, Ille et Illet**

Carte des aléas Document définitif Feuille n° 18/46



Préfecture d'Ille et Vilaine

 12 rue Laplace 14 000 CAEN	 Liberté • Égalité • Fraternité RÉPUBLIQUE FRANÇAISE ministère de l'Écologie du Développement et de l'Aménagement durables	Novembre 2007
		L'Ille
		Echelle : 1/10 000
		Convention IGN 41/99

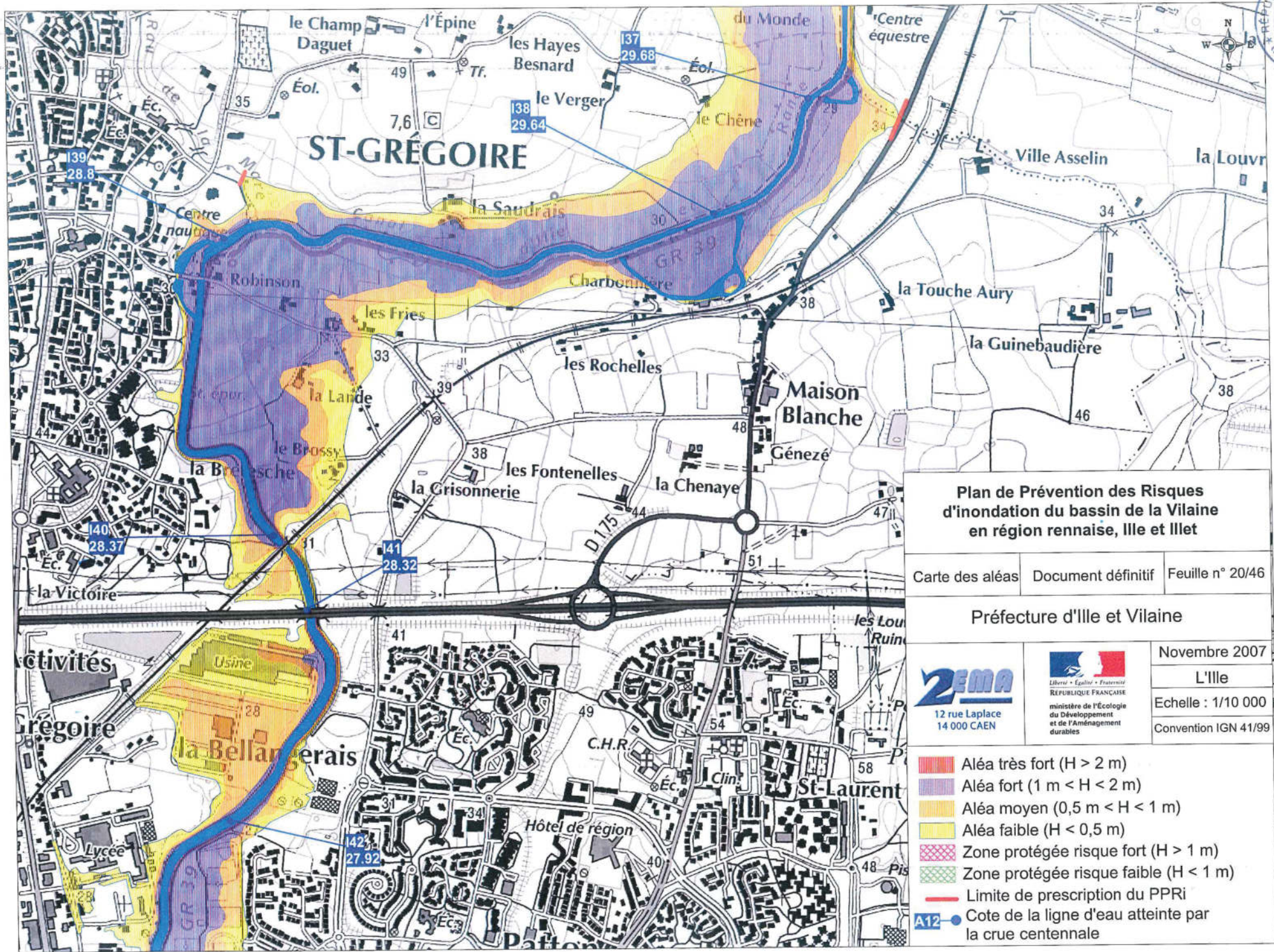
- Aléa très fort ($H > 2\text{ m}$)
- Aléa fort ($1\text{ m} < H < 2\text{ m}$)
- Aléa moyen ($0,5\text{ m} < H < 1\text{ m}$)
- Aléa faible ($H < 0,5\text{ m}$)
- Zone protégée risque fort ($H > 1\text{ m}$)
- Zone protégée risque faible ($H < 1\text{ m}$)
- Limite de prescription du PPRI
- A12 Cote de la ligne d'eau atteinte par la crue centennale



Plan de Prévention des Risques d'inondation du bassin de la Vilaine en région rennaise, Ille et Illet

Carte des aléas	Document définitif	Feuille n° 19/46
Préfecture d'Ille et Vilaine		
 12 rue Laplace 14 000 CAEN		 République Française Ministère de l'Écologie et de l'Aménagement durables
		Novembre 2007 L'Ille Echelle : 1/10 000 Convention IGN 41/99

- Aléa très fort ($H > 2$ m)
- Aléa fort ($1 \text{ m} < H < 2$ m)
- Aléa moyen ($0,5 \text{ m} < H < 1$ m)
- Aléa faible ($H < 0,5$ m)
- Zone protégée risque fort ($H > 1$ m)
- Zone protégée risque faible ($H < 1$ m)
- Limite de prescription du PPRi
- Cote de la ligne d'eau atteinte par la crue centennale



Plan de Prévention des Risques d'inondation du bassin de la Vilaine en région rennaise, Ille et Illet

Carte des aléas	Document définitif	Feuille n° 20/46
Préfecture d'Ille et Vilaine		
<p>ministère de l'Écologie du Développement et de l'Aménagement durables</p>		Novembre 2007
		L'Ille
		Echelle : 1/10 000
		Convention IGN 41/99

■ Aléa très fort ($H > 2$ m)
■ Aléa fort ($1 \text{ m} < H < 2$ m)
■ Aléa moyen ($0,5 \text{ m} < H < 1$ m)
■ Aléa faible ($H < 0,5$ m)
■ Zone protégée risque fort ($H > 1$ m)
■ Zone protégée risque faible ($H < 1$ m)
— Limite de prescription du PPRi
● Cote de la ligne d'eau atteinte par la crue centennale

Plan de Prévention des Risques
d'inondation du bassin de la Vilaine
en région rennaise, Ille et Illet

Carte des aléas

Feuille n° 21/46









Préfecture d'Ille et Vilaine

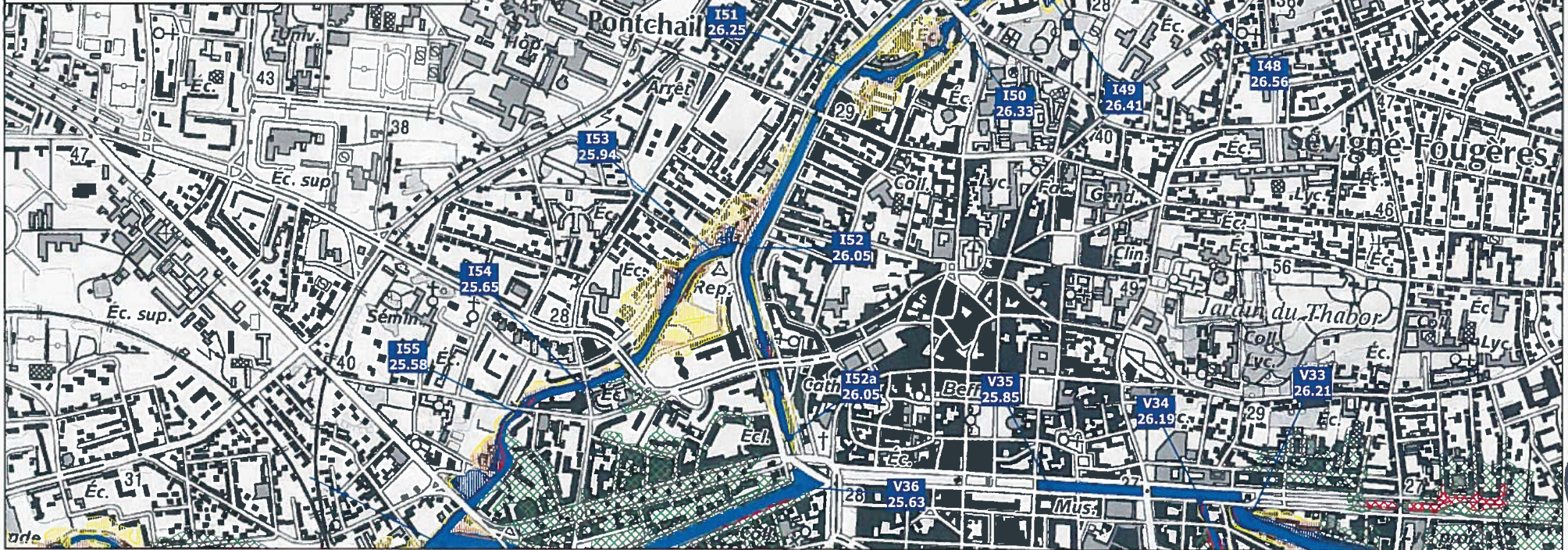


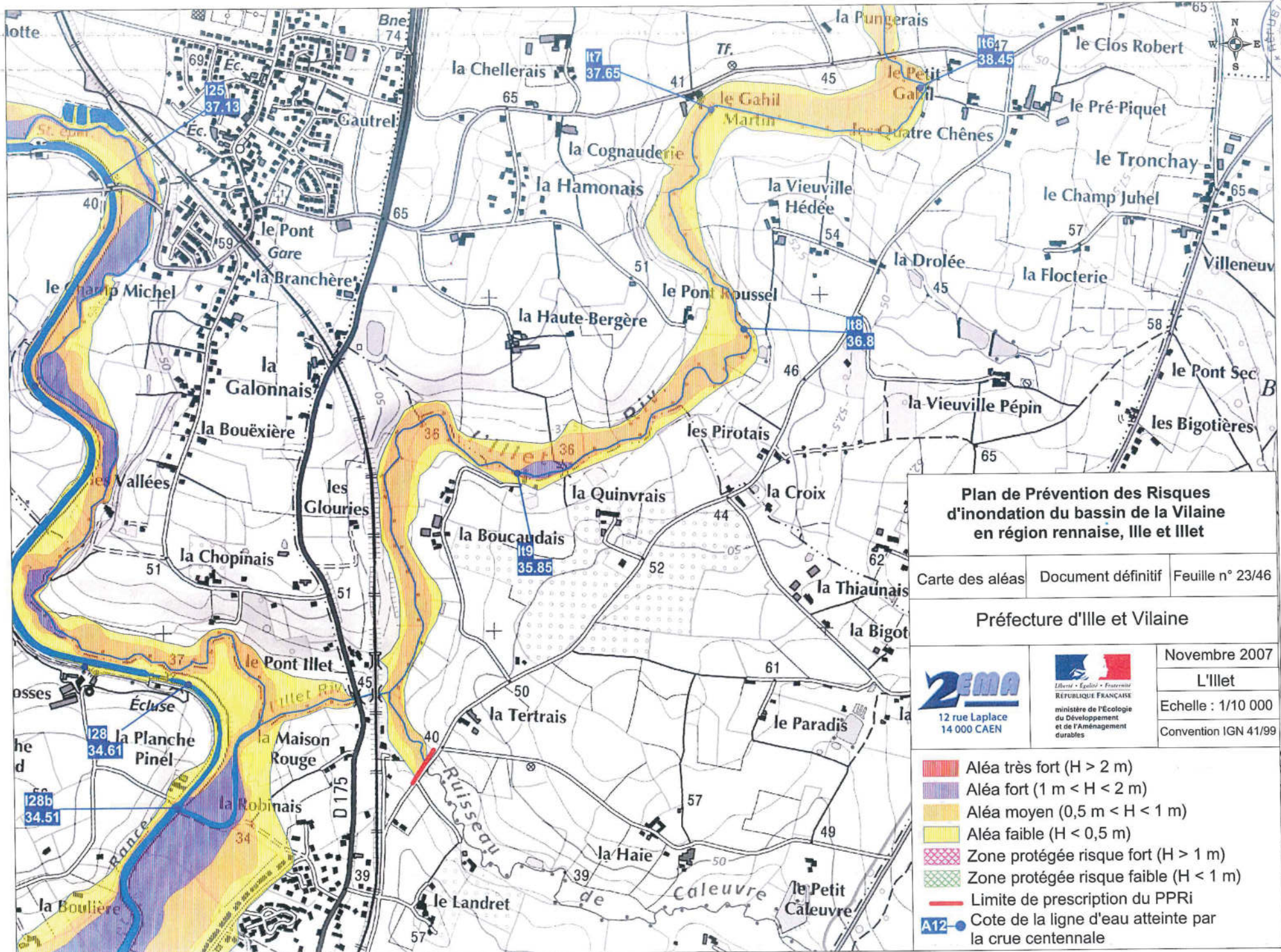
12 rue Laplace
14 000 CAEN





Avril 2017
L'Ille
Echelle : 1/10 000
Convention IGN 41/99

-  Aléa très fort ($H > 2\text{ m}$)
-  Aléa fort ($1\text{ m} < H < 2\text{ m}$)
-  Aléa moyen ($0,5\text{ m} < H < 1\text{ m}$)
-  Aléa faible ($H < 0,5\text{ m}$)
-  Zone protégée risque fort ($H > 1\text{ m}$)
-  Zone protégée risque faible ($H < 1\text{ m}$)
-  Limite de prescription du PPRi
-  Cote de la ligne d'eau atteinte par la crue centennale

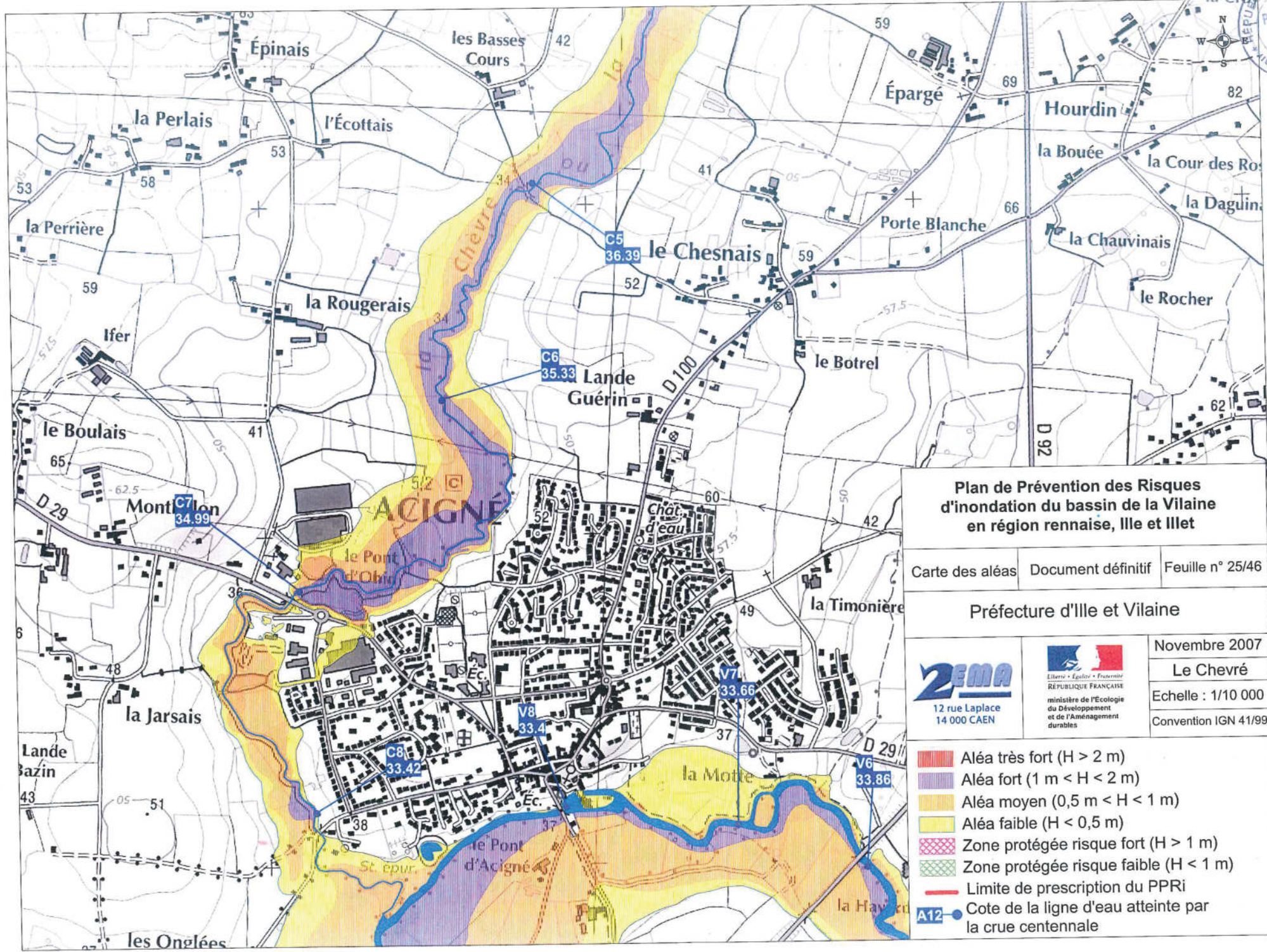






Plan de Prévention des Risques d'inondation du bassin de la Vilaine en région rennaise, Ille et Illet









Carte des aléas	Document définitif	Feuille n° 23/46
Préfecture d'Ille et Vilaine		
 12 rue Laplace 14 000 CAEN		Novembre 2007
		L'Illet
 République Française ministère de l'Écologie du Développement et de l'Aménagement durables		Echelle : 1/10 000
		Convention IGN 41/99

Aléa très fort ($H > 2$ m)
 Aléa fort ($1 \text{ m} < H < 2$ m)
 Aléa moyen ($0,5 \text{ m} < H < 1$ m)
 Aléa faible ($H < 0,5$ m)
 Zone protégée risque fort ($H > 1$ m)
 Zone protégée risque faible ($H < 1$ m)
 Limite de prescription du PPRi
 Cote de la ligne d'eau atteinte par la crue centennale



**Plan de Prévention des Risques
d'inondation du bassin de la Vilaine
en région rennaise, Ille et Illet**

Carte des aléas	Document définitif	Feuille n° 25/46
Préfecture d'Ille et Vilaine		
 12 rue Laplace 14 000 CAEN	 <small>Liberté • Égalité • Fraternité</small> RÉPUBLIQUE FRANÇAISE ministre de l'Écologie du Développement et de l'Aménagement durables	Novembre 2007
		Le Chevré
		Echelle : 1/10 000
		Convention IGN 41/99

	Aléa très fort (H > 2 m)
	Aléa fort (1 m < H < 2 m)
	Aléa moyen (0,5 m < H < 1 m)
	Aléa faible (H < 0,5 m)
	Zone protégée risque fort (H > 1 m)
	Zone protégée risque faible (H < 1 m)
	Limite de prescription du PPRi
	Cote de la ligne d'eau atteinte par la crue centennale



Plan de Prévention des Risques d'inondation du bassin de la Vilaine en région rennaise, Ille et Illet









Carte des aléas Document définitif Feuille n° 26/46

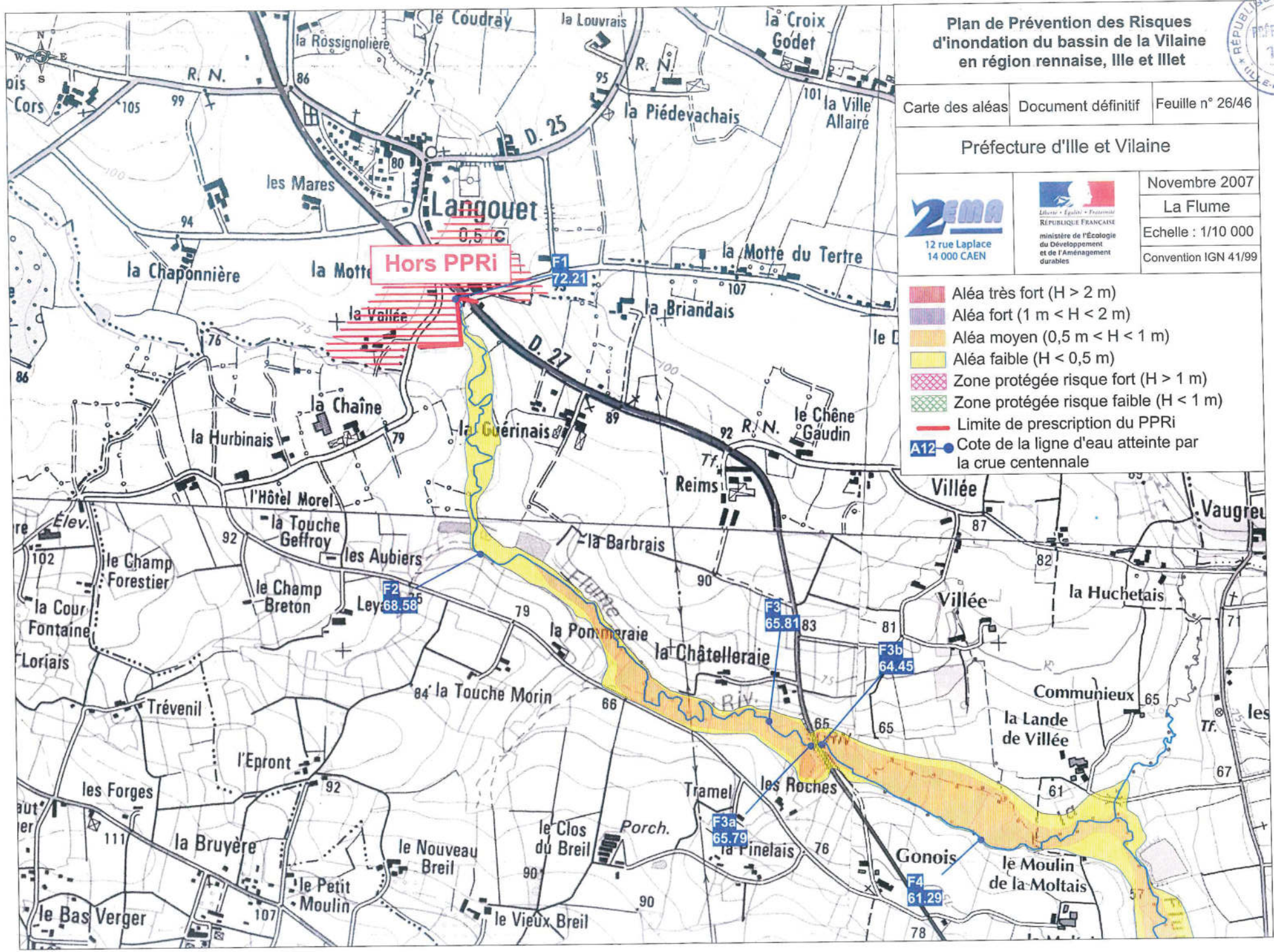
Préfecture d'Ille et Vilaine

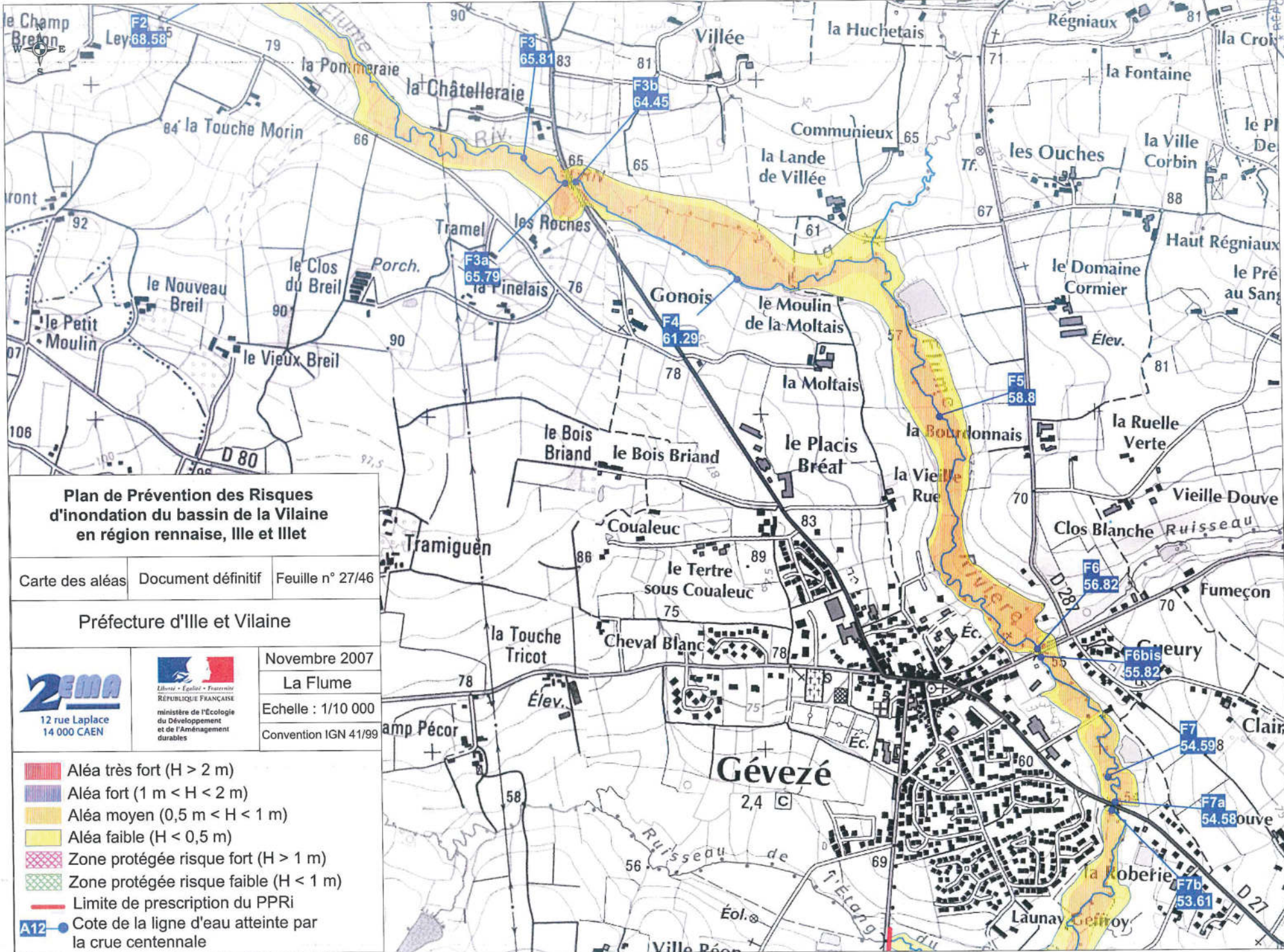
21000
12 rue Laplace
14 000 CAEN


Liberté • Égalité • Fraternité
REPUBLIQUE FRANÇAISE
ministère de l'Écologie
du Développement
et de l'Aménagement
durables

Novembre 2007
La Flume
Echelle : 1/10 000
Convention IGN 41/99

-  Aléa très fort ($H > 2$ m)
-  Aléa fort ($1 \text{ m} < H < 2$ m)
-  Aléa moyen ($0,5 \text{ m} < H < 1$ m)
-  Aléa faible ($H < 0,5$ m)
-  Zone protégée risque fort ($H > 1$ m)
-  Zone protégée risque faible ($H < 1$ m)
-  Limite de prescription du PPRI
-  Cote de la ligne d'eau atteinte par la crue centennale





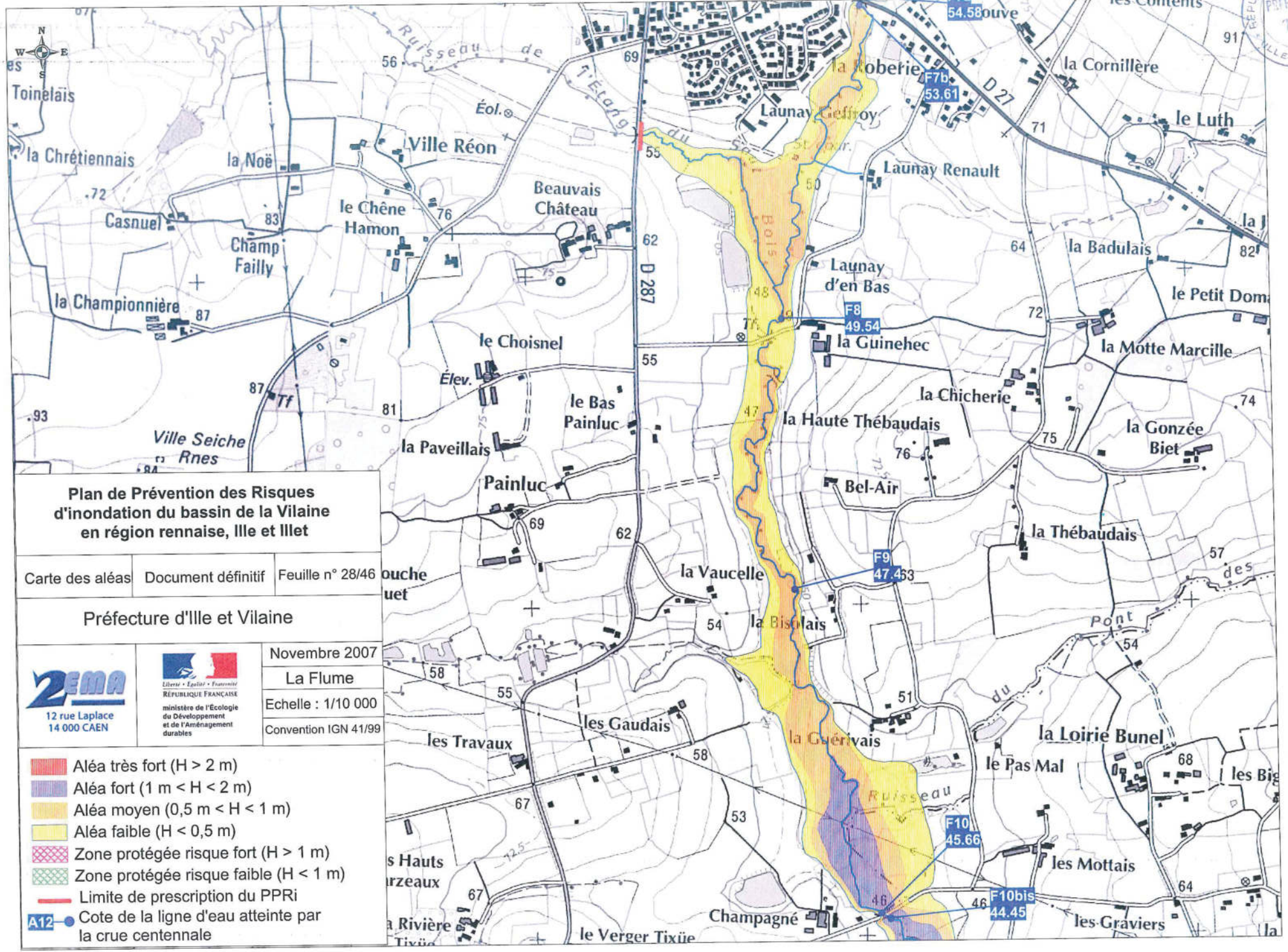
**Plan de Prévention des Risques
d'inondation du bassin de la Vilaine
en région rennaise, Ille et Vilaine**

Carte des aléas Document définitif Feuille n° 27/46

Préfecture d'Ille et Vilaine

 12 rue Laplace 14 000 CAEN	 Liberté • Égalité • Fraternité RÉPUBLIQUE FRANÇAISE Ministère de l'Écologie du Développement et de l'Aménagement durables	Novembre 2007
		La Flume
		Echelle : 1/10 000
		Convention IGN 41/99

- Aléa très fort ($H > 2\text{ m}$)
- Aléa fort ($1\text{ m} < H < 2\text{ m}$)
- Aléa moyen ($0,5\text{ m} < H < 1\text{ m}$)
- Aléa faible ($H < 0,5\text{ m}$)
- Zone protégée risque fort ($H > 1\text{ m}$)
- Zone protégée risque faible ($H < 1\text{ m}$)
- Limite de prescription du PPRI
- A12 Cote de la ligne d'eau atteinte par la crue centennale



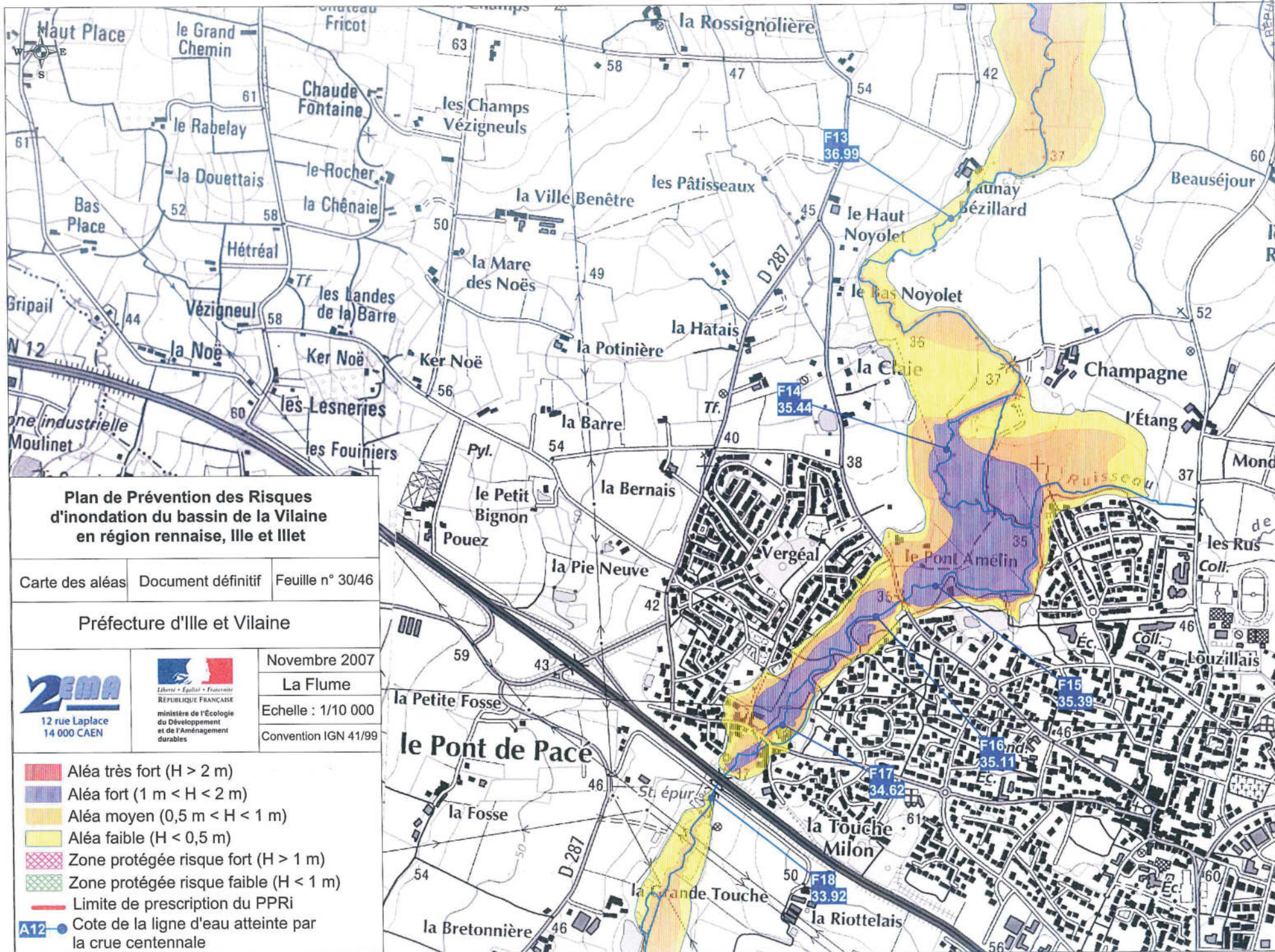
**Plan de Prévention des Risques
d'inondation du bassin de la Vilaine
en région rennaise, Ille et Illet**

Carte des aléas Document définitif Feuille n° 28/46

Préfecture d'Ille et Vilaine

 12 rue Laplace 14 000 CAEN	 Liberté • Égalité • Fraternité RÉPUBLIQUE FRANÇAISE ministère de l'Écologie du Développement et de l'Aménagement durables	Novembre 2007
		La Flume
		Echelle : 1/10 000
		Convention IGN 41/99

- Aléa très fort ($H > 2\text{ m}$)
- Aléa fort ($1\text{ m} < H < 2\text{ m}$)
- Aléa moyen ($0,5\text{ m} < H < 1\text{ m}$)
- Aléa faible ($H < 0,5\text{ m}$)
- Zone protégée risque fort ($H > 1\text{ m}$)
- Zone protégée risque faible ($H < 1\text{ m}$)
- Limite de prescription du PPRi
- A12 ● Cote de la ligne d'eau atteinte par la crue centennale



**Plan de Prévention des Risques
d'inondation du bassin de la Vilaine
en région rennaise, Ille et Illet**

Carte des aléas Document définitif Feuille n° 30/46

Préfecture d'Ille et Vilaine



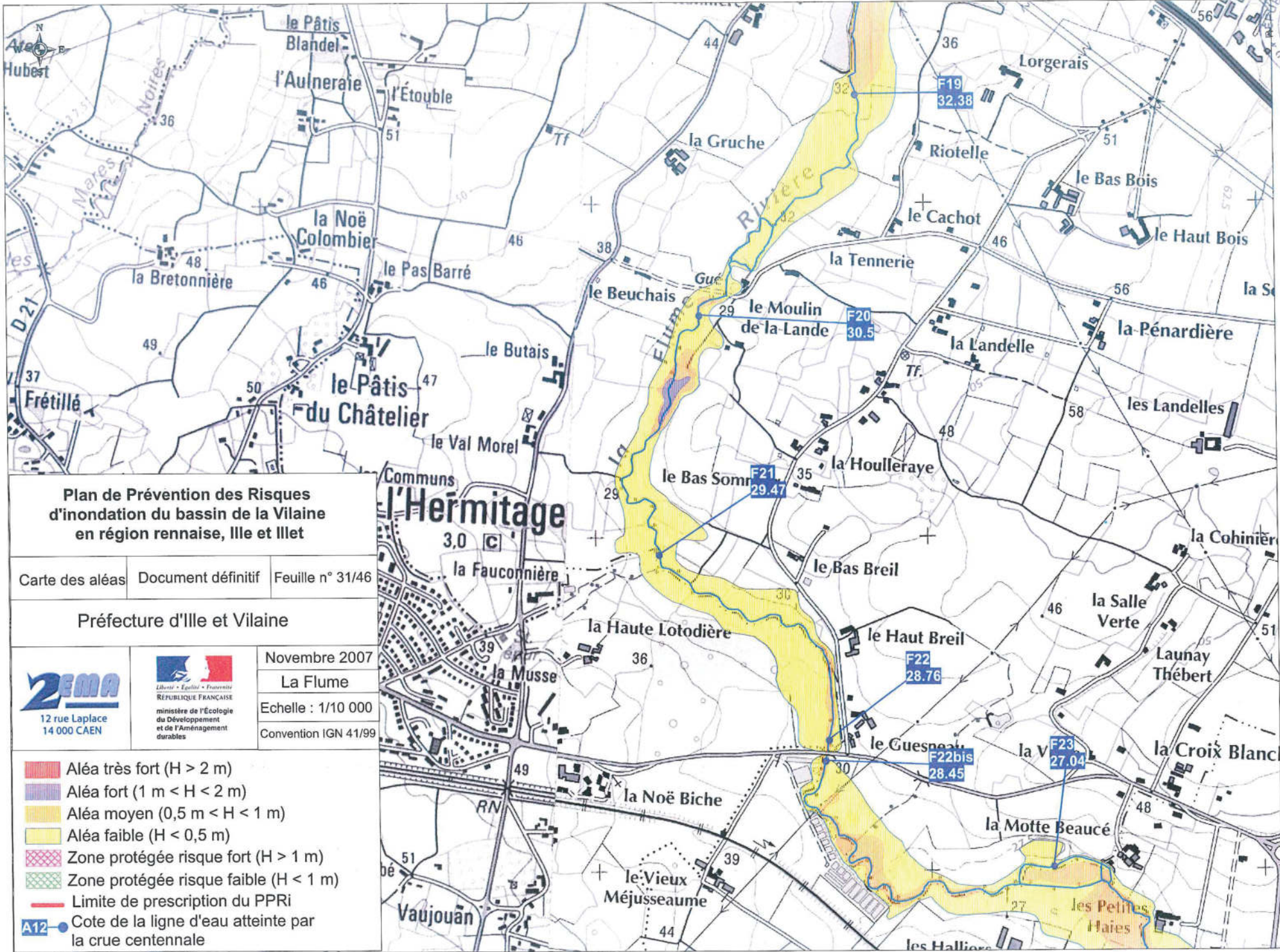
Novembre 2007

La Flume

Echelle : 1/10 000

Convention IGN 41/99

- Aléa très fort ($H > 2\text{ m}$)
- Aléa fort ($1\text{ m} < H < 2\text{ m}$)
- Aléa moyen ($0,5\text{ m} < H < 1\text{ m}$)
- Aléa faible ($H < 0,5\text{ m}$)
- Zone protégée risque fort ($H > 1\text{ m}$)
- Zone protégée risque faible ($H < 1\text{ m}$)
- Limite de prescription du PPRi
- Cote de la ligne d'eau atteinte par la crue centennale



**Plan de Prévention des Risques
d'inondation du bassin de la Vilaine
en région rennaise, Ille et Illet**

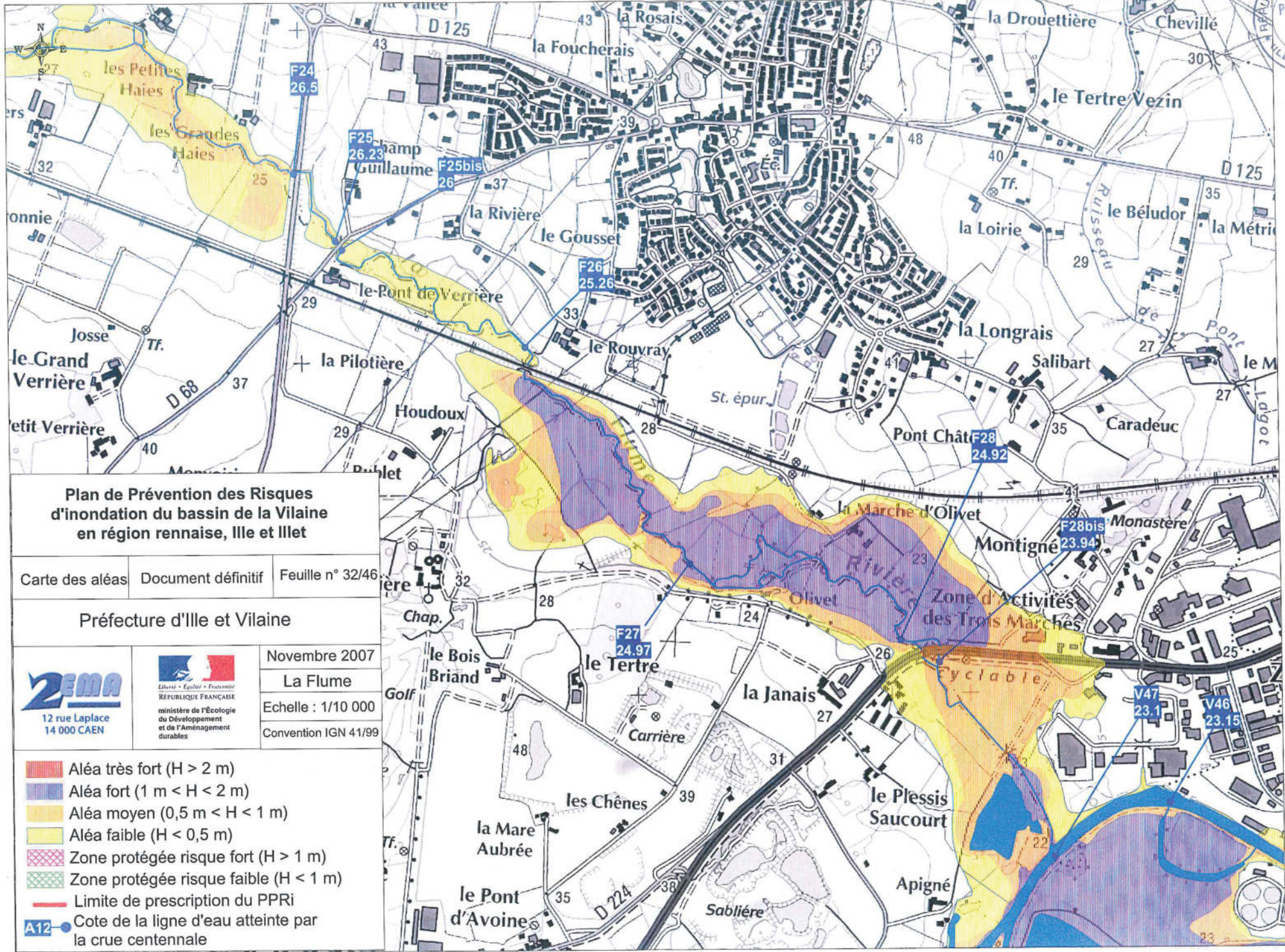
Carte des aléas Document définitif Feuille n° 31/46

Préfecture d'Ille et Vilaine



 12 rue Laplace 14 000 CAEN	 Liberté • Égalité • Fraternité RÉPUBLIQUE FRANÇAISE ministère de l'Écologie et de l'Aménagement durables	Novembre 2007
		La Flume
		Echelle : 1/10 000

Convention IGN 41/99

- Aléa très fort ($H > 2\text{ m}$)
- Aléa fort ($1\text{ m} < H < 2\text{ m}$)
- Aléa moyen ($0,5\text{ m} < H < 1\text{ m}$)
- Aléa faible ($H < 0,5\text{ m}$)
- Zone protégée risque fort ($H > 1\text{ m}$)
- Zone protégée risque faible ($H < 1\text{ m}$)
- Limite de prescription du PPRI
- A12 ● Cote de la ligne d'eau atteinte par la crue centennale



Plan de Prévention des Risques d'inondation du bassin de la Vilaine en région rennaise, Ille et Illet

Carte des aléas	Document définitif	Feuille n° 32/46
Préfecture d'Ille et Vilaine		
 12 rue Laplace 14 000 CAEN	 Liberté • Égalité • Fraternité RÉPUBLIQUE FRANÇAISE ministère de l'Écologie et de l'Aménagement durables	Novembre 2007
		La Flume
		Echelle : 1/10 000
		Convention IGN 41/99

Aléa très fort ($H > 2\text{ m}$)
 Aléa fort ($1\text{ m} < H < 2\text{ m}$)
 Aléa moyen ($0,5\text{ m} < H < 1\text{ m}$)
 Aléa faible ($H < 0,5\text{ m}$)
 Zone protégée risque fort ($H > 1\text{ m}$)
 Zone protégée risque faible ($H < 1\text{ m}$)
 Limite de prescription du PPRI
 A12 Cote de la ligne d'eau atteinte par la crue centennale

Plan de Prévention des Risques
d'inondation du bassin de la Vilaine
en région rennaise, Ille et Illet

Carte des aléas Document définitif Feuille n° 33/46

Préfecture d'Ille et Vilaine











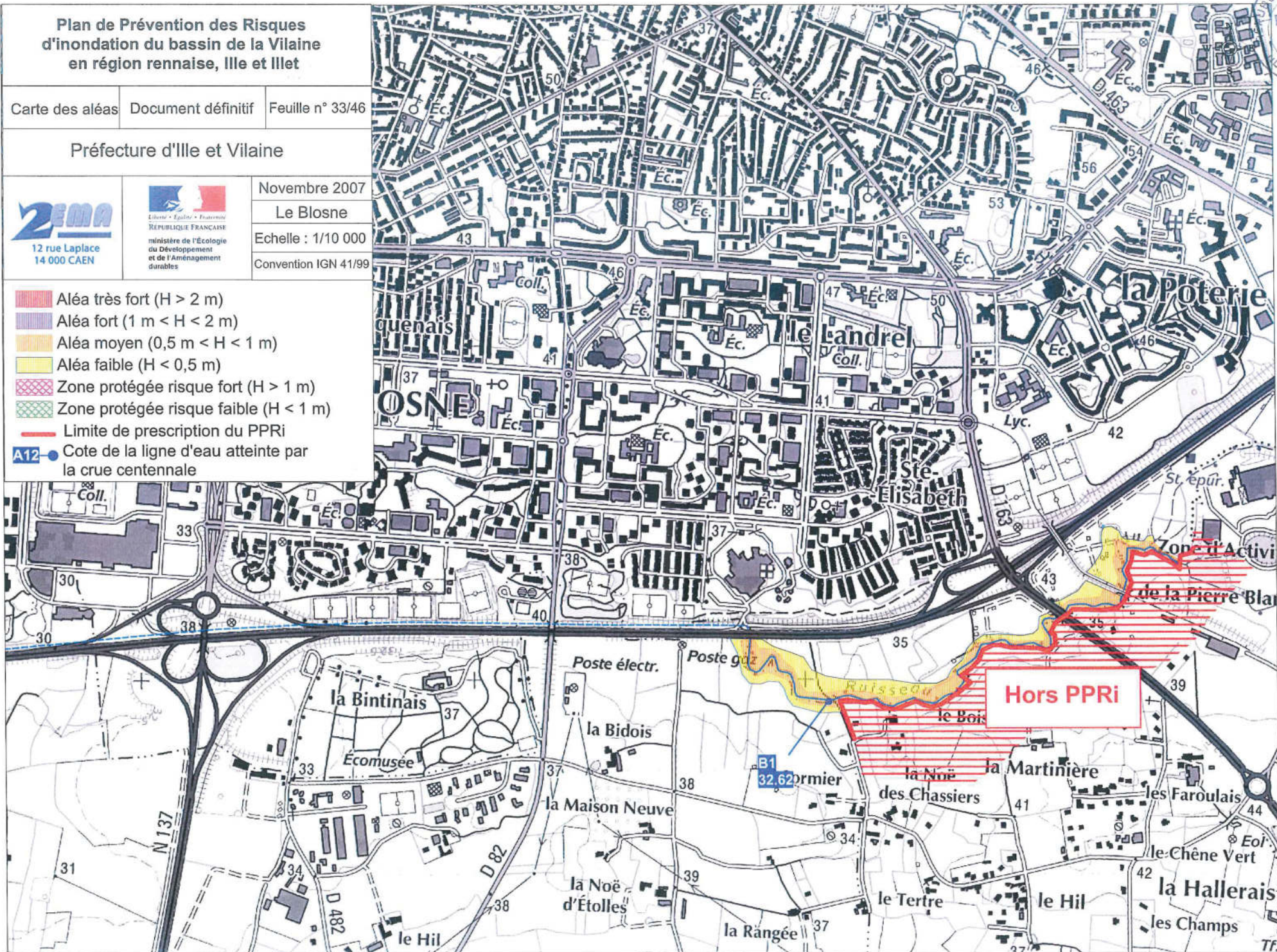
Novembre 2007

Le Blosne

Echelle : 1/10 000

Convention IGN 41/99

-  Aléa très fort ($H > 2$ m)
-  Aléa fort ($1 \text{ m} < H < 2$ m)
-  Aléa moyen ($0,5 \text{ m} < H < 1$ m)
-  Aléa faible ($H < 0,5$ m)
-  Zone protégée risque fort ($H > 1$ m)
-  Zone protégée risque faible ($H < 1$ m)
-  Limite de prescription du PPRi
-  A12 Cote de la ligne d'eau atteinte par la crue centennale





Plan de Prévention des Risques d'inondation du bassin de la Vilaine en région rennaise, Ille et Illet









Carte des aléas Document définitif Feuille n° 34/46

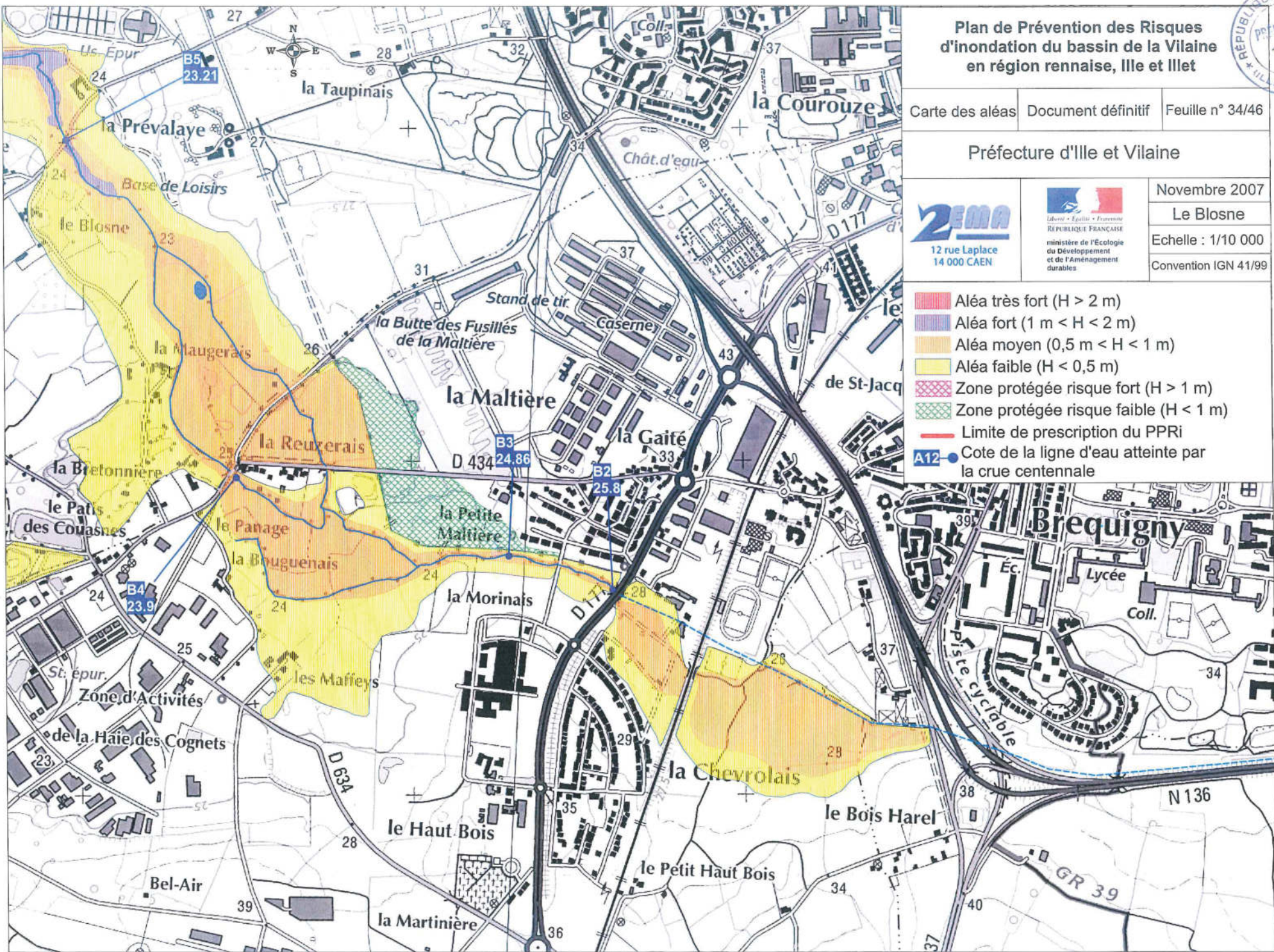
Préfecture d'Ille et Vilaine

ZEMA
12 rue Laplace
14 000 CAEN


Liberté • Égalité • Fraternité
RÉPUBLIQUE FRANÇAISE
ministère de l'Écologie
du Développement
et de l'Aménagement
durables

Novembre 2007
Le Blosne
Echelle : 1/10 000
Convention IGN 41/99

-  Aléa très fort ($H > 2\text{ m}$)
-  Aléa fort ($1\text{ m} < H < 2\text{ m}$)
-  Aléa moyen ($0,5\text{ m} < H < 1\text{ m}$)
-  Aléa faible ($H < 0,5\text{ m}$)
-  Zone protégée risque fort ($H > 1\text{ m}$)
-  Zone protégée risque faible ($H < 1\text{ m}$)
-  Limite de prescription du PPRi
-  A12 Cote de la ligne d'eau atteinte par la crue centennale





Plan de Prévention des Risques d'inondation du bassin de la Vilaine en région rennaise, Ille et Illet

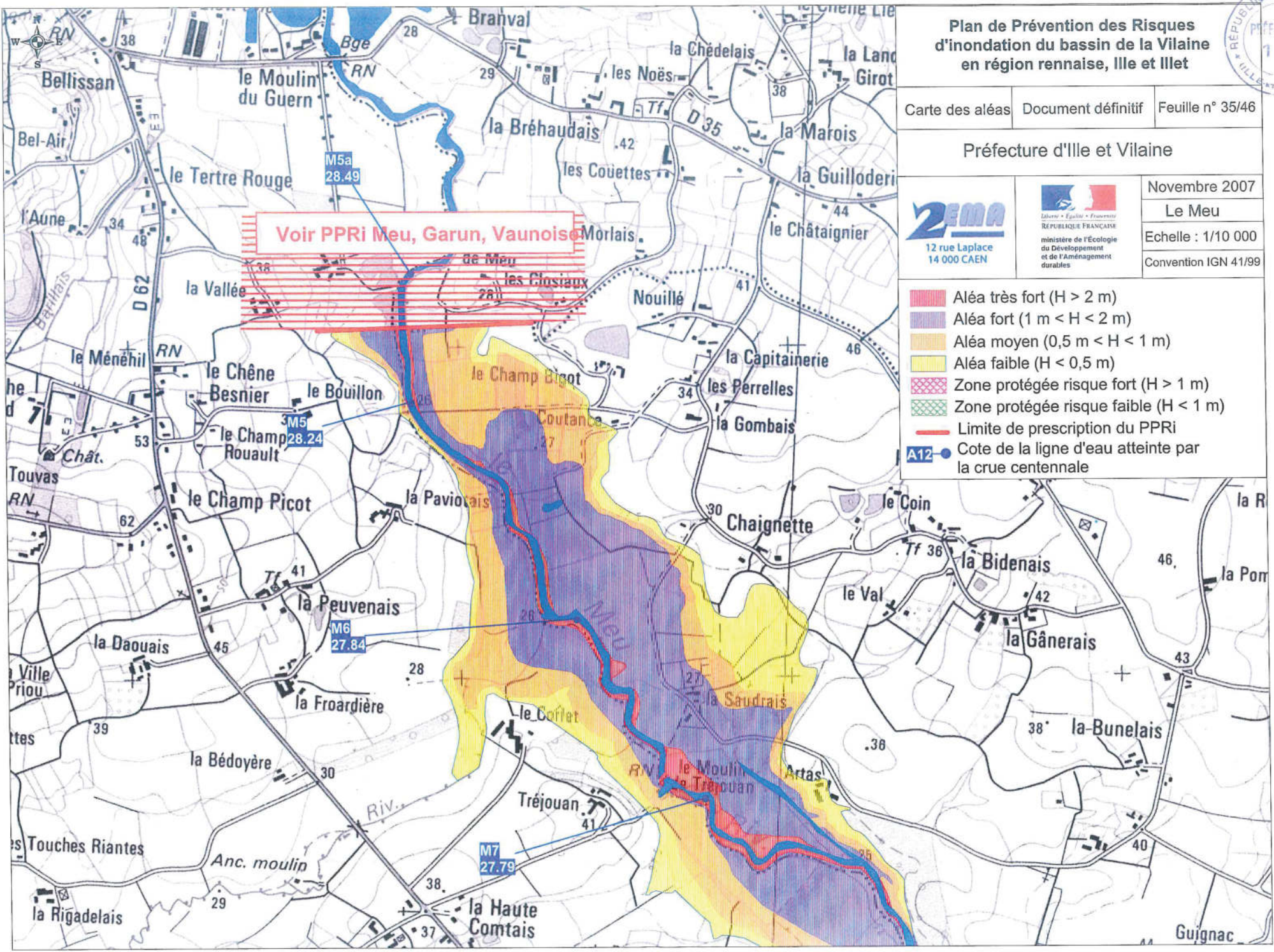
Carte des aléas Document définitif Feuille n° 35/46

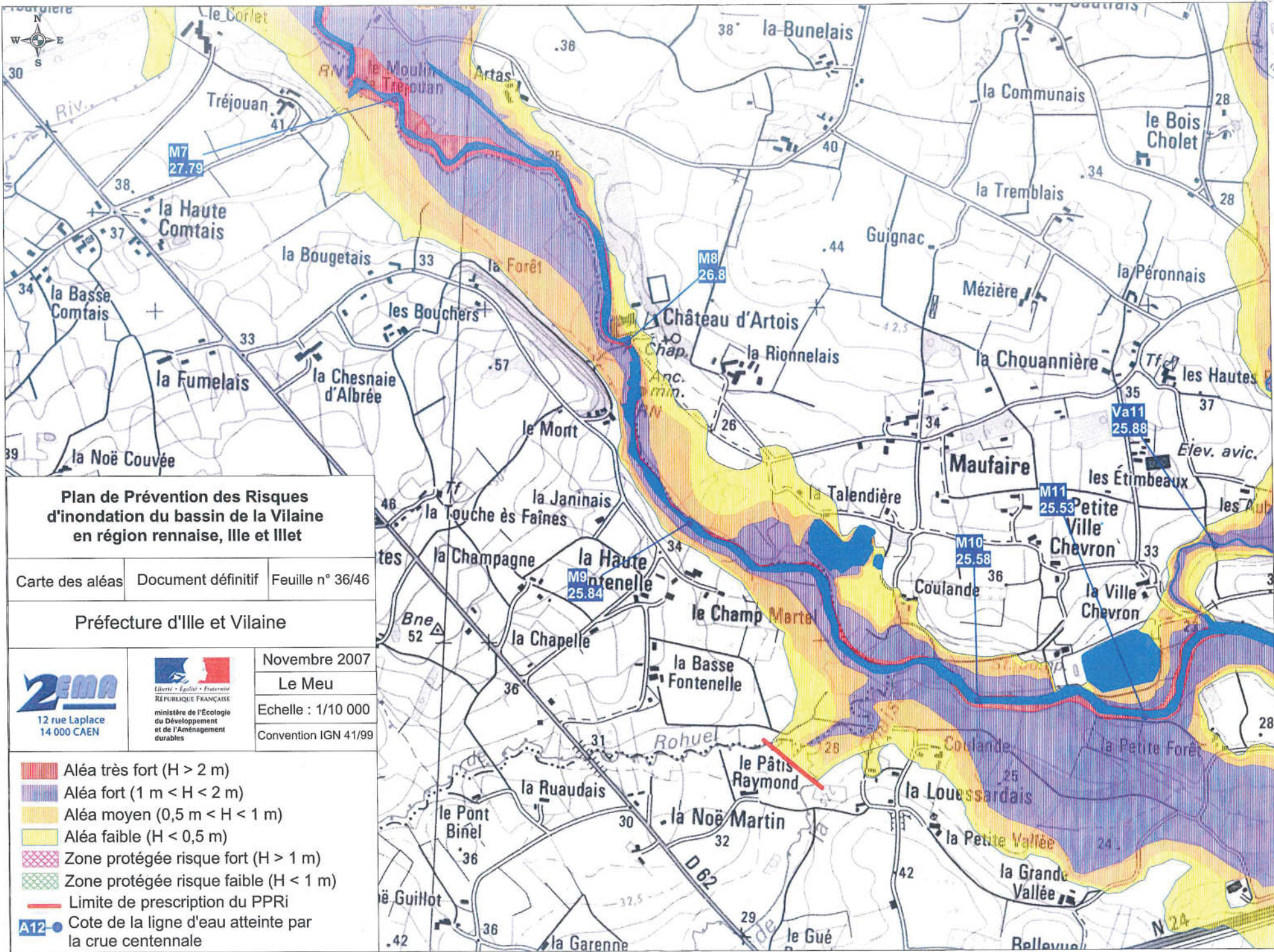
Préfecture d'Ille et Vilaine



Novembre 2007
Le Meu
Echelle : 1/10 000
Convention IGN 41/99

- Aléa très fort ($H > 2$ m)
- Aléa fort ($1 \text{ m} < H < 2$ m)
- Aléa moyen ($0,5 \text{ m} < H < 1$ m)
- Aléa faible ($H < 0,5$ m)
- Zone protégée risque fort ($H > 1$ m)
- Zone protégée risque faible ($H < 1$ m)
- Limite de prescription du PPRi
- Cote de la ligne d'eau atteinte par la crue centennale





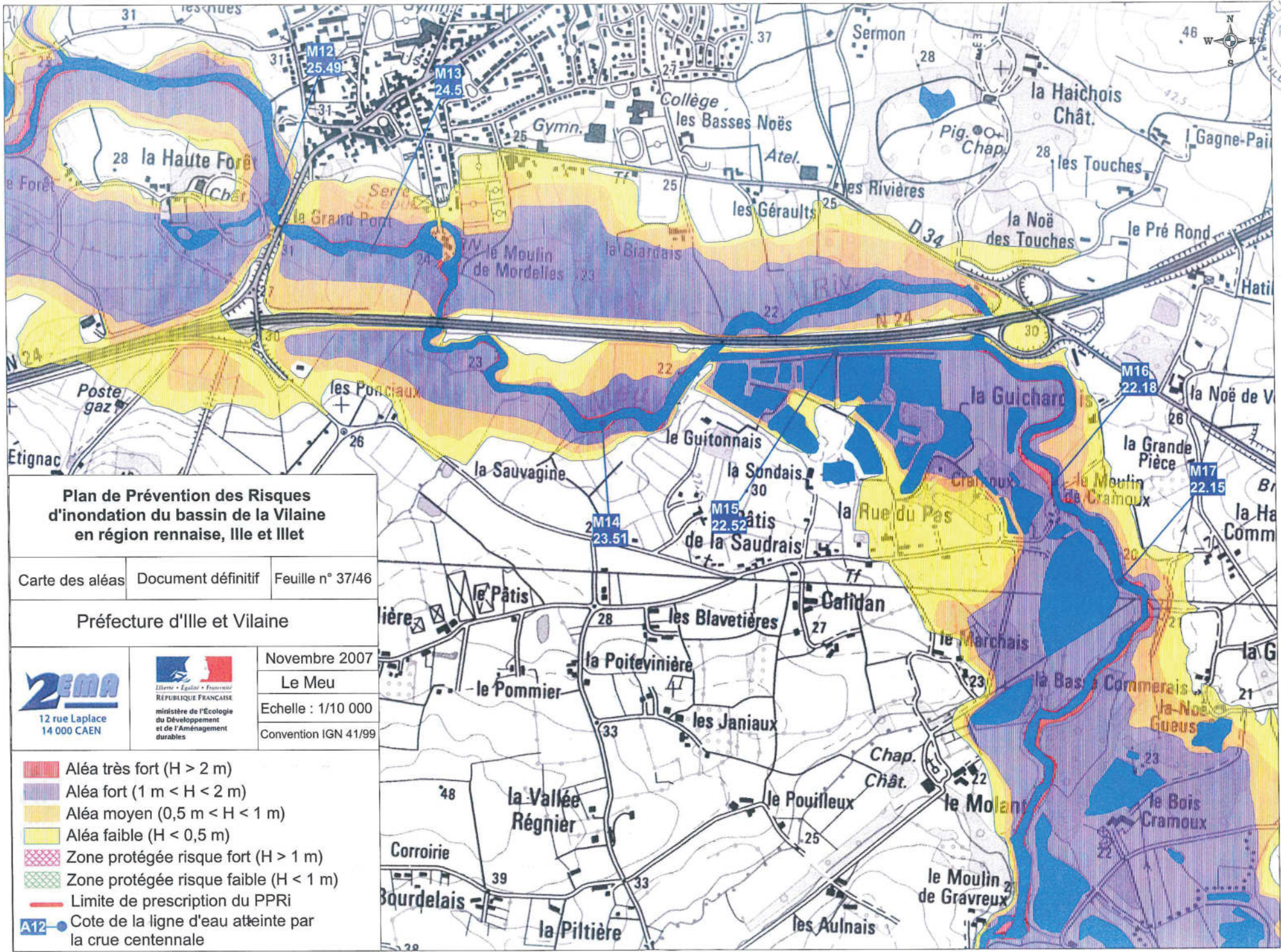
**Plan de Prévention des Risques
d'inondation du bassin de la Vilaine
en région rennaise, Ille et Villet**

Carte des aléas Document définitif Feuille n° 36/46

Préfecture d'Ille et Vilaine

 12 rue Laplace 14 000 CAEN	 Liberté • Égalité • Fraternité RÉPUBLIQUE FRANÇAISE ministère de l'Écologie du Développement et de l'Aménagement durables	Novembre 2007
		Le Meu
		Echelle : 1/10 000
		Convention IGN 41/99

- Aléa très fort ($H > 2\text{ m}$)
- Aléa fort ($1\text{ m} < H < 2\text{ m}$)
- Aléa moyen ($0,5\text{ m} < H < 1\text{ m}$)
- Aléa faible ($H < 0,5\text{ m}$)
- Zone protégée risque fort ($H > 1\text{ m}$)
- Zone protégée risque faible ($H < 1\text{ m}$)
- Limite de prescription du PPRI
- A12 Cote de la ligne d'eau atteinte par la crue centennale



**Plan de Prévention des Risques
d'inondation du bassin de la Vilaine
en région rennaise, Ille et Illet**

Carte des aléas Document définitif Feuille n° 37/46

Préfecture d'Ille et Vilaine

 <p>12 rue Laplace 14 000 CAEN</p>	 Liberté • Égalité • Fraternité REPUBLIQUE FRANÇAISE ministère de l'Écologie du Développement et de l'Aménagement durables	Novembre 2007
		Le Meu
		Echelle : 1/10 000
		Convention IGN 41/99

- Aléa très fort ($H > 2\text{ m}$)
- Aléa fort ($1\text{ m} < H < 2\text{ m}$)
- Aléa moyen ($0,5\text{ m} < H < 1\text{ m}$)
- Aléa faible ($H < 0,5\text{ m}$)
- Zone protégée risque fort ($H > 1\text{ m}$)
- Zone protégée risque faible ($H < 1\text{ m}$)
- Limite de prescription du PPRI
- A12 - Cote de la ligne d'eau atteinte par la crue centennale



Plan de Prévention des Risques d'inondation du bassin de la Vilaine en région rennaise, Ille et Illet

Carte des aléas Document définitif Feuille n° 38/46

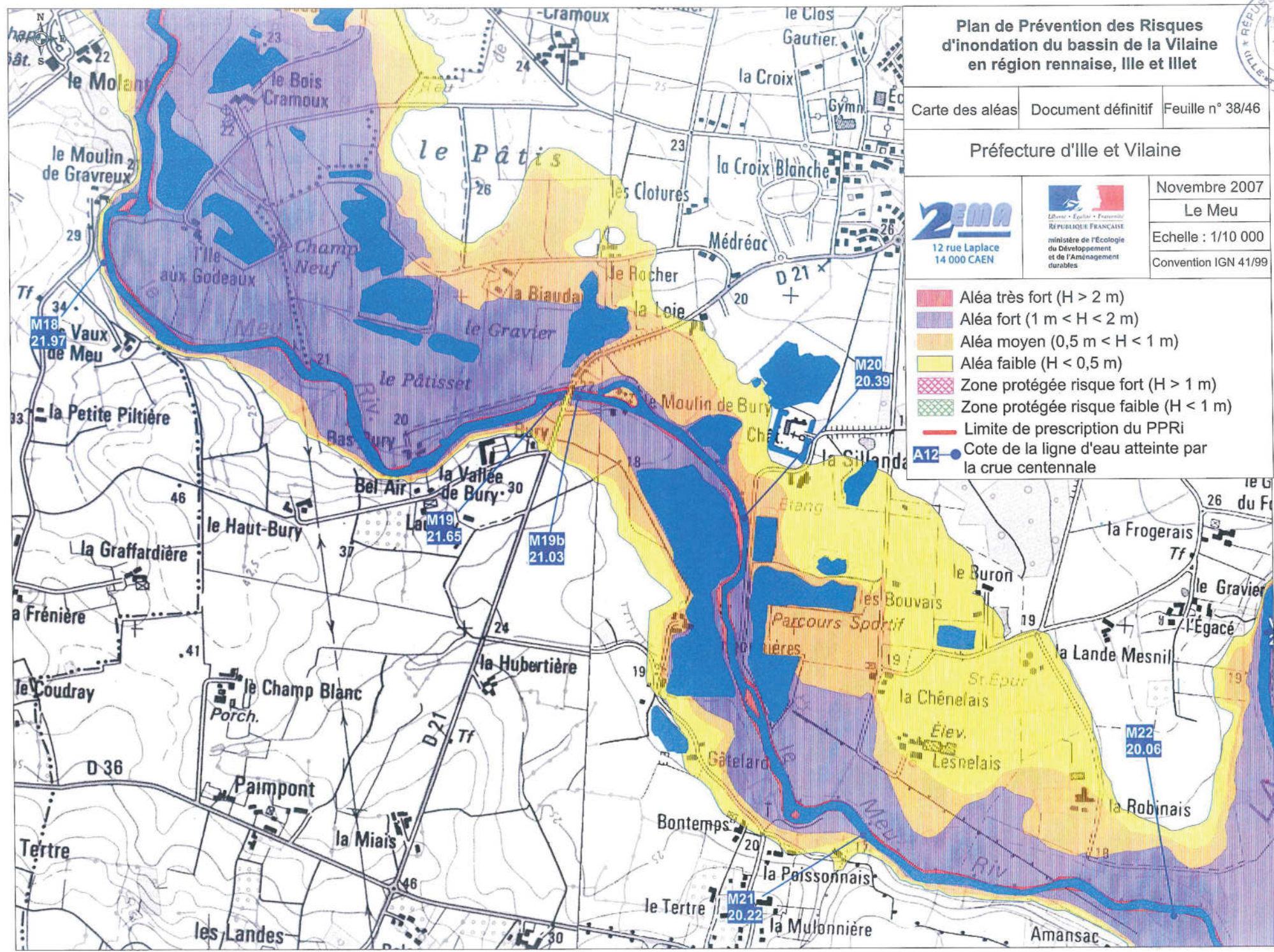
Préfecture d'Ille et Vilaine

ZEMA
12 rue Laplace
14 000 CAEN



Novembre 2007
Le Meu
Echelle : 1/10 000
Convention IGN 41/99

- Aléa très fort ($H > 2\text{ m}$)
- Aléa fort ($1\text{ m} < H < 2\text{ m}$)
- Aléa moyen ($0,5\text{ m} < H < 1\text{ m}$)
- Aléa faible ($H < 0,5\text{ m}$)
- Zone protégée risque fort ($H > 1\text{ m}$)
- Zone protégée risque faible ($H < 1\text{ m}$)
- Limite de prescription du PPRi
- A12 ● Cote de la ligne d'eau atteinte par la crue centennale



Plan de Prévention des Risques d'inondation du bassin de la Vilaine en région rennaise, Ille et Vilaine

Carte des aléas Document définitif Feuille n° 39/46

Préfecture d'Ille et Vilaine



12 rue Laplace
14 000 CAEN











Liberté • Égalité • Fraternité
REPUBLIQUE FRANÇAISE
ministère de l'Écologie
du Développement
et de l'Aménagement
durables

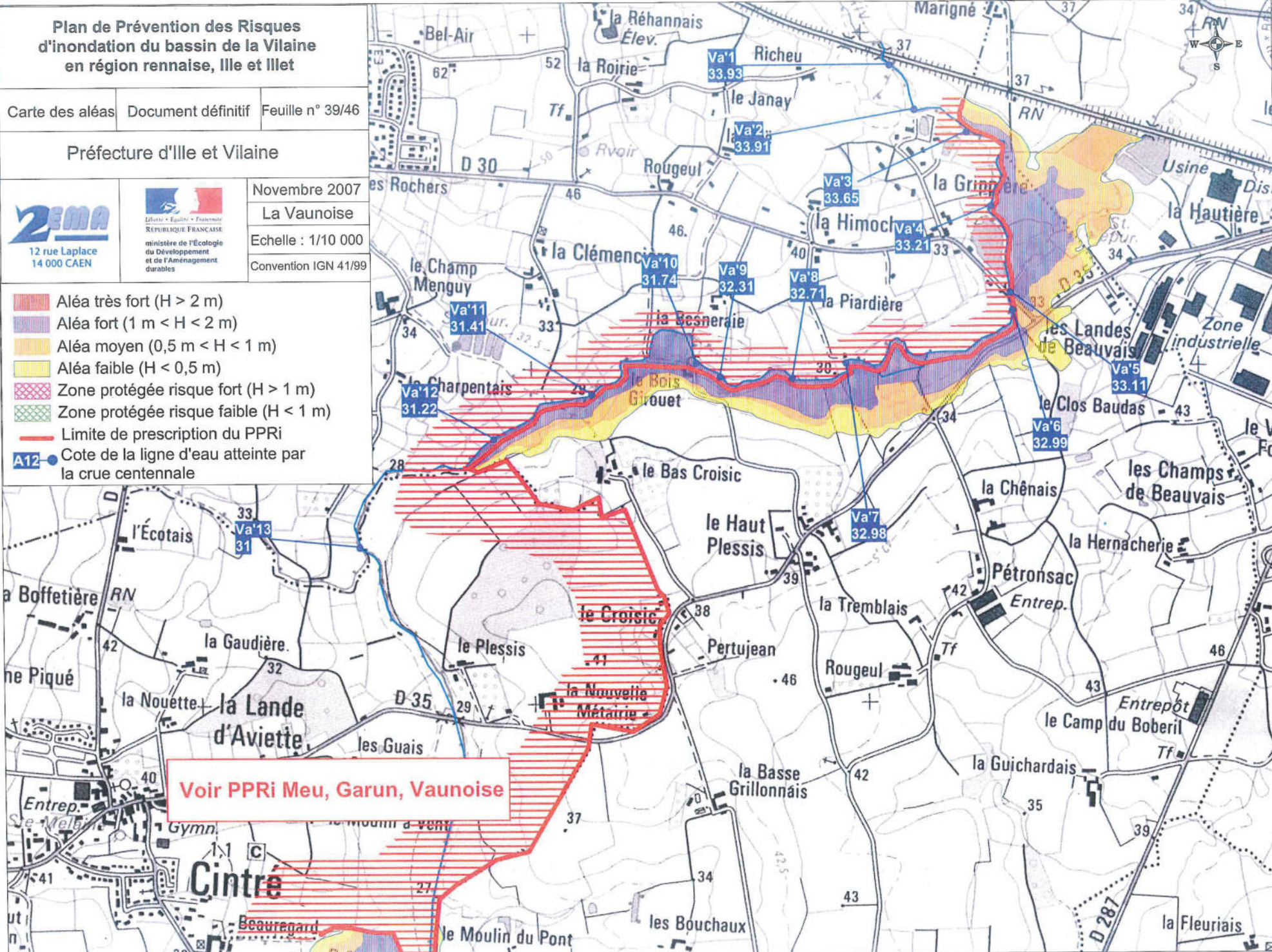
Novembre 2007

La Vaunoise

Echelle : 1/10 000

Convention IGN 41/99

-  Aléa très fort ($H > 2$ m)
-  Aléa fort ($1 \text{ m} < H < 2$ m)
-  Aléa moyen ($0,5 \text{ m} < H < 1$ m)
-  Aléa faible ($H < 0,5$ m)
-  Zone protégée risque fort ($H > 1$ m)
-  Zone protégée risque faible ($H < 1$ m)
-  Limite de prescription du PPRi
-  Cote de la ligne d'eau atteinte par la crue centennale



Voir PPRi Meu, Garun, Vaunoise



Plan de Prévention des Risques
d'inondation du bassin de la Vilaine
en région rennaise, Ille et Illet

Carte des aléas Document définitif Feuille n° 40/46

Préfecture d'Ille et Vilaine



12 rue Laplace
14 000 CAEN











Liberté • Égalité • Fraternité
REPUBLIQUE FRANÇAISE
ministère de l'Écologie
du Développement
et de l'Aménagement
durables

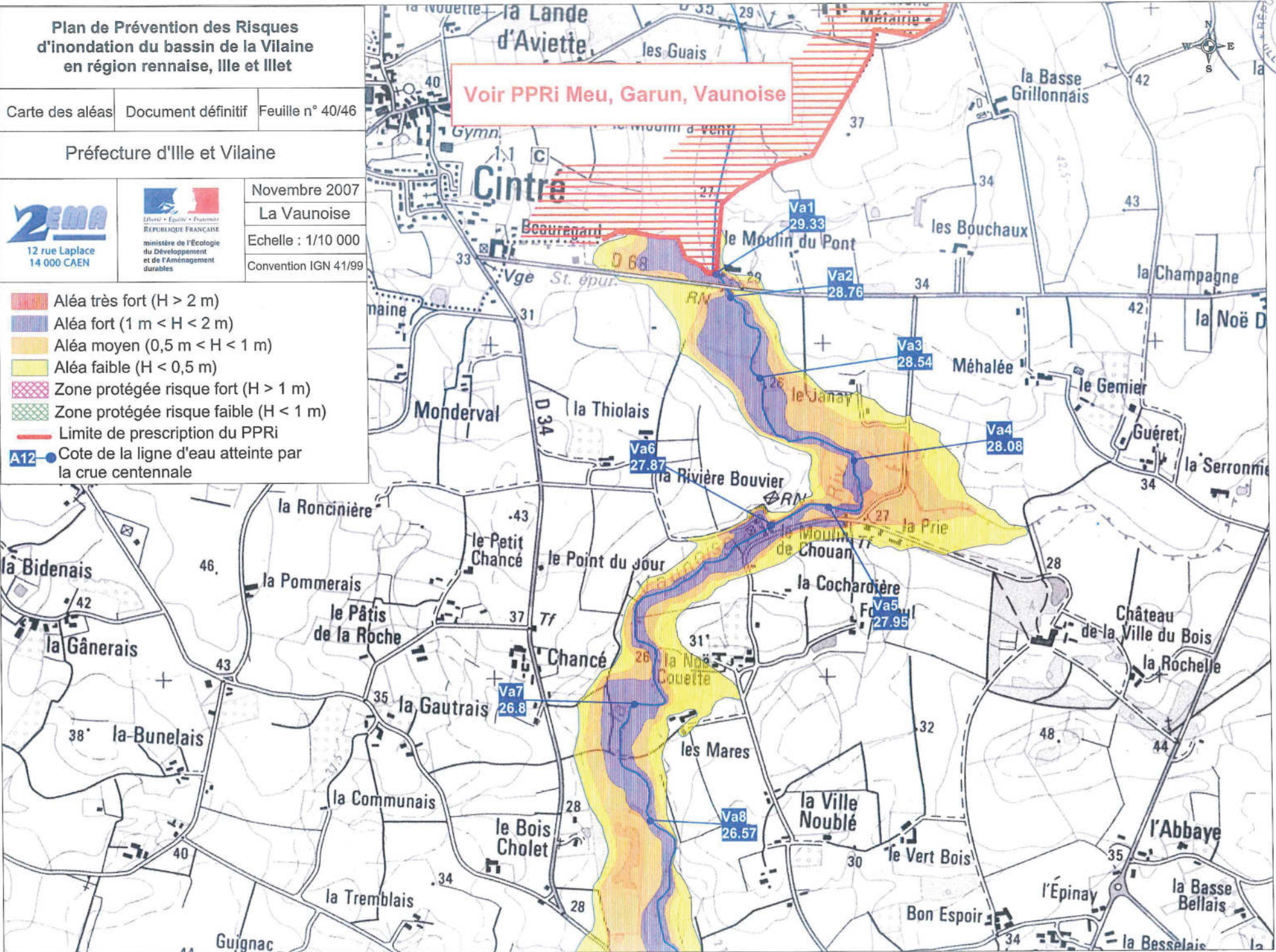
Novembre 2007

La Vaunoise

Echelle : 1/10 000

Convention IGN 41/99

-  Aléa très fort ($H > 2$ m)
-  Aléa fort ($1 \text{ m} < H < 2$ m)
-  Aléa moyen ($0,5 \text{ m} < H < 1$ m)
-  Aléa faible ($H < 0,5$ m)
-  Zone protégée risque fort ($H > 1$ m)
-  Zone protégée risque faible ($H < 1$ m)
-  Limite de prescription du PPRi
-  Cote de la ligne d'eau atteinte par la crue centennale



Plan de Prévention des Risques d'inondation du bassin de la Vilaine en région rennaise, Ille et Illet

Carte des aléas Document définitif Feuille n° 41/46

Préfecture d'Ille et Vilaine



12 rue Laplace
14 000 CAEN



Liberté • Égalité • Fraternité
REPUBLIQUE FRANÇAISE
ministère de l'Écologie
du Développement
et de l'Aménagement
durables

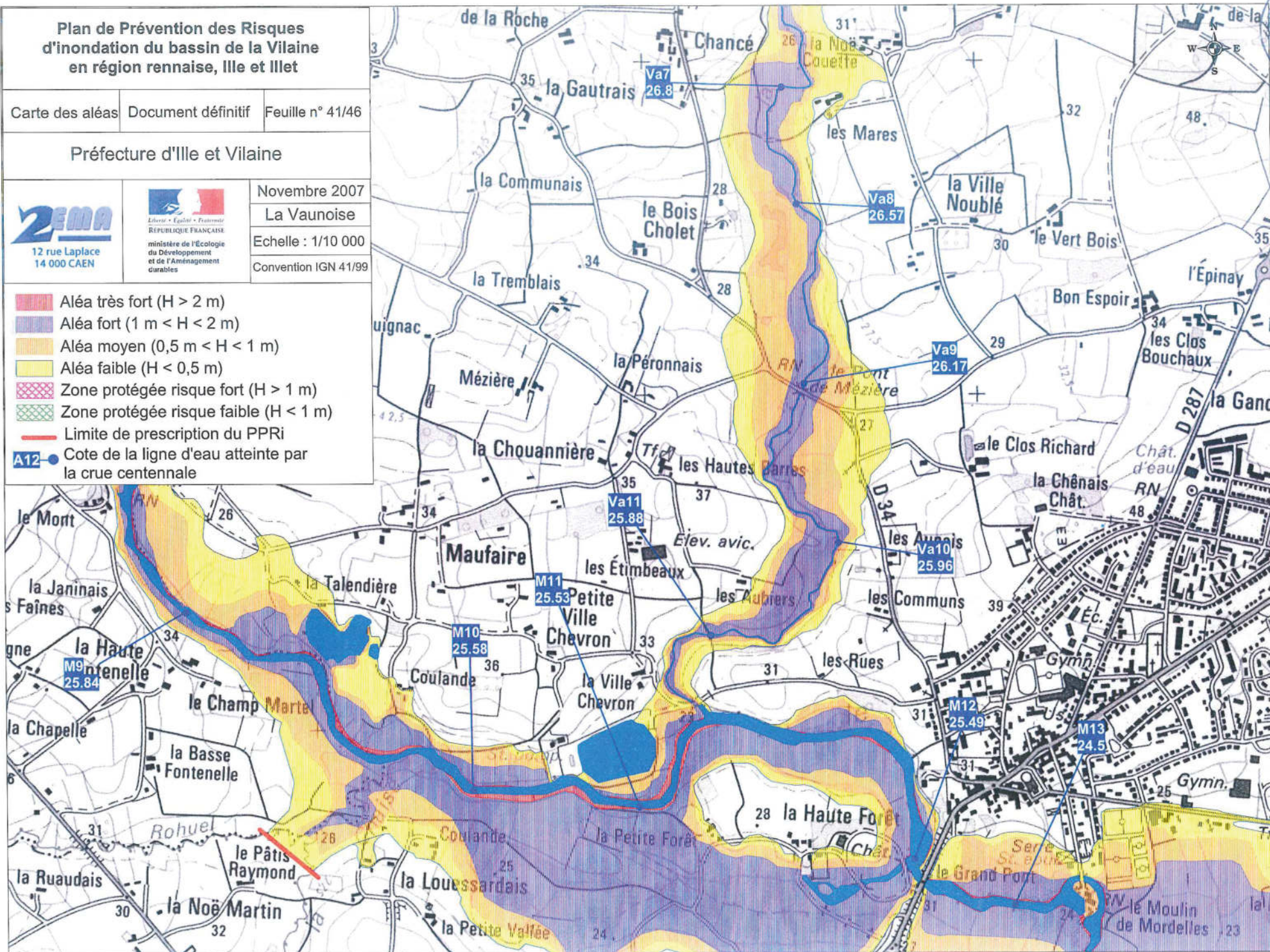
Novembre 2007

La Vaunoise

Echelle : 1/10 000

Convention IGN 41/99

- Aléa très fort ($H > 2$ m)
- Aléa fort ($1 \text{ m} < H < 2$ m)
- Aléa moyen ($0,5 \text{ m} < H < 1$ m)
- Aléa faible ($H < 0,5$ m)
- Zone protégée risque fort ($H > 1$ m)
- Zone protégée risque faible ($H < 1$ m)
- Limite de prescription du PPRi
- A12 Cote de la ligne d'eau atteinte par la crue centennale



Plan de Prévention des Risques d'inondation du bassin de la Vilaine en région rennaise, Ille et Vilaine

Carte des aléas Document définitif Feuille n° 42/46

Préfecture d'Ille et Vilaine



12 rue Laplace
14 000 CAEN



Liberté • Égalité • Fraternité
RÉPUBLIQUE FRANÇAISE
ministère de l'Écologie
du Développement
et de l'Aménagement
durables

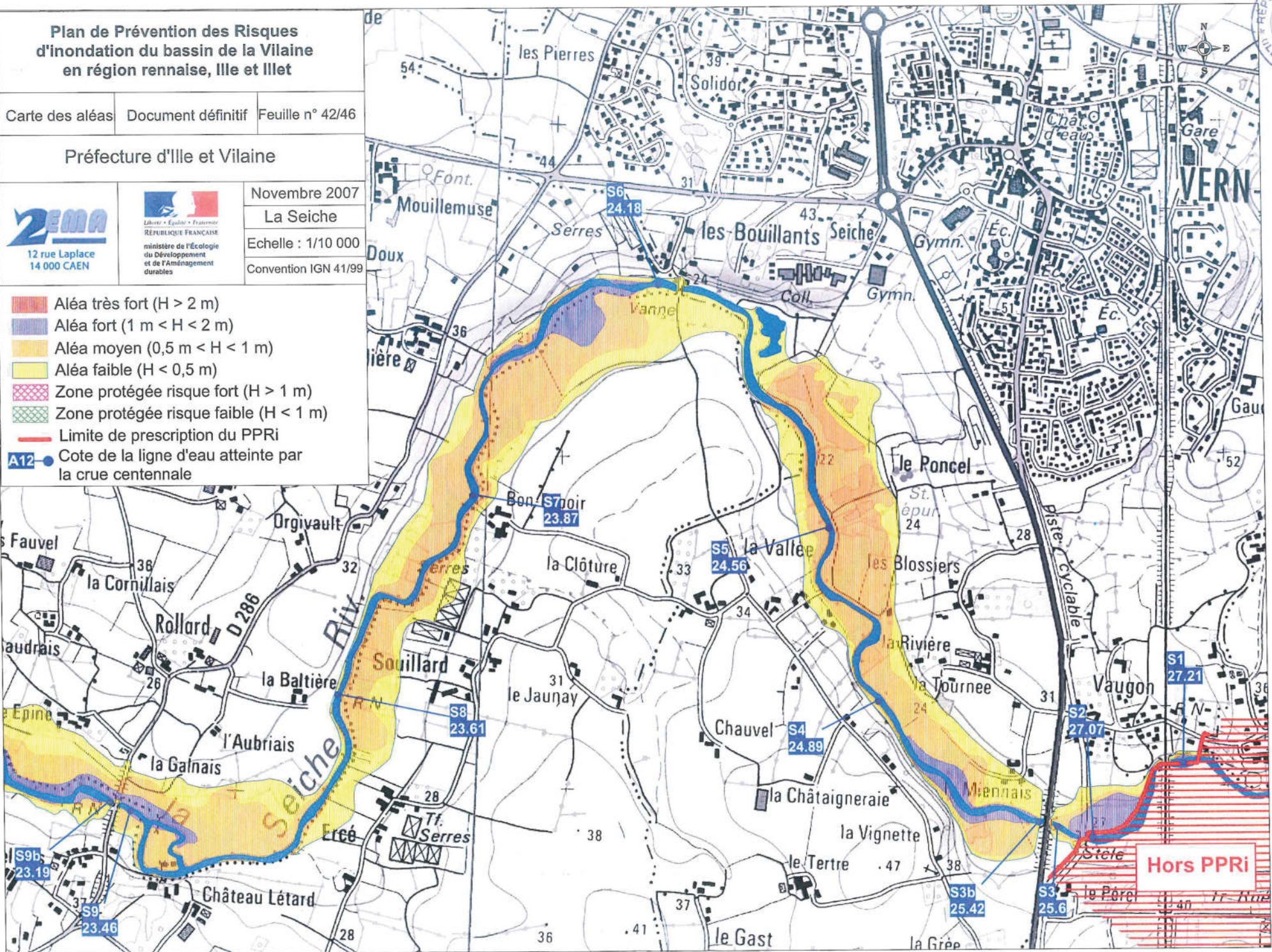
Novembre 2007

La Seiche

Echelle : 1/10 000

Convention IGN 41/99

- Aléa très fort ($H > 2\text{ m}$)
- Aléa fort ($1\text{ m} < H < 2\text{ m}$)
- Aléa moyen ($0,5\text{ m} < H < 1\text{ m}$)
- Aléa faible ($H < 0,5\text{ m}$)
- Zone protégée risque fort ($H > 1\text{ m}$)
- Zone protégée risque faible ($H < 1\text{ m}$)
- Limite de prescription du PPRi
- A12 Cote de la ligne d'eau atteinte par la crue centennale





Plan de Prévention des Risques d'inondation du bassin de la Vilaine en région rennaise, Ille et Illet

Carte des aléas Document définitif Feuille n° 43/46

Préfecture d'Ille et Vilaine



12 rue Laplace
14 000 CAEN



Liberté • Égalité • Fraternité
REPUBLIQUE FRANÇAISE
ministère de l'Écologie
du Développement
et de l'Aménagement
durables

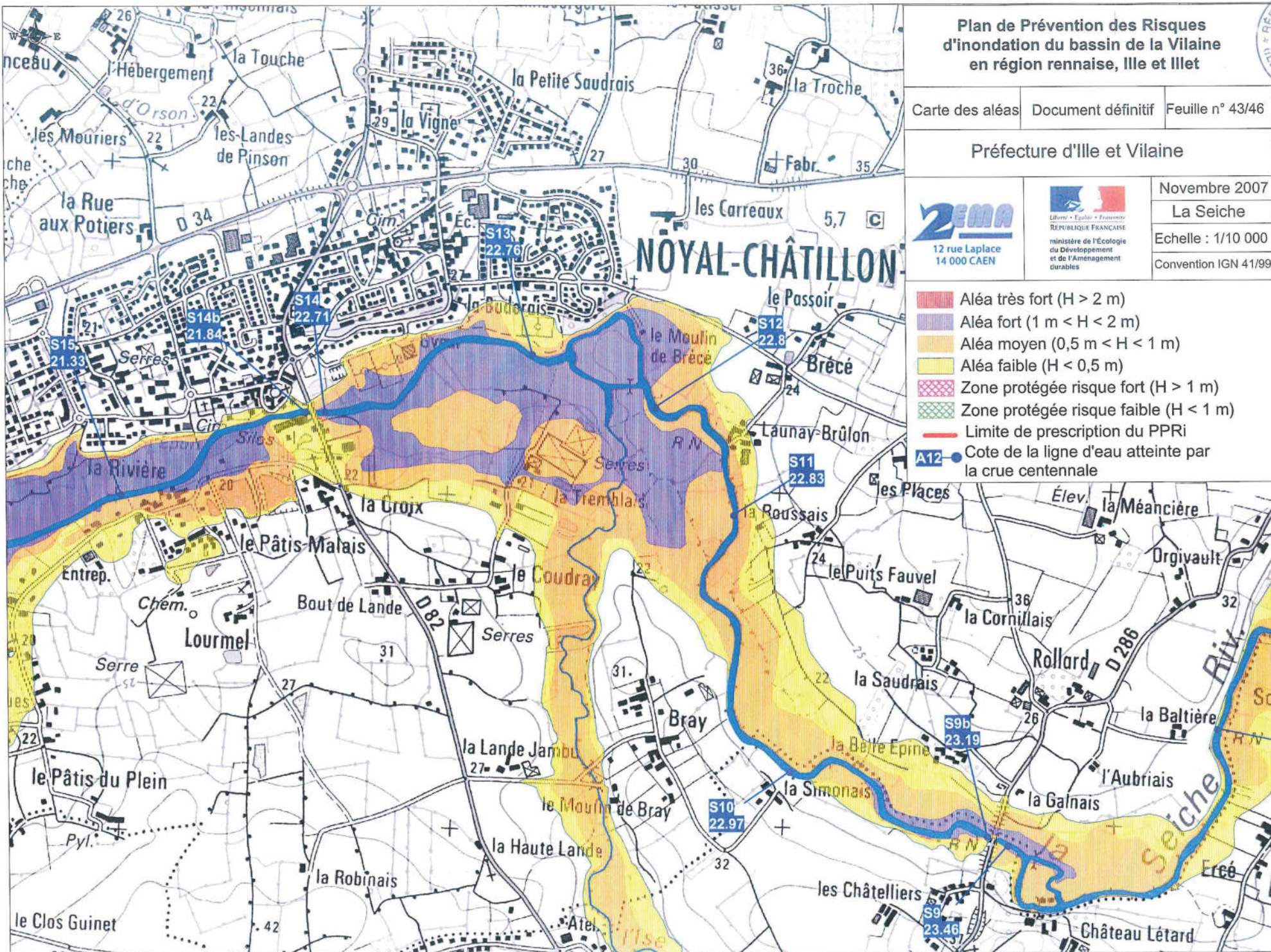
Novembre 2007

La Seiche

Echelle : 1/10 000

Convention IGN 41/99

- Aléa très fort ($H > 2$ m)
- Aléa fort ($1 \text{ m} < H < 2$ m)
- Aléa moyen ($0,5 \text{ m} < H < 1$ m)
- Aléa faible ($H < 0,5$ m)
- Zone protégée risque fort ($H > 1$ m)
- Zone protégée risque faible ($H < 1$ m)
- Limite de prescription du PPRi
- Cote de la ligne d'eau atteinte par la crue centennale



Plan de Prévention des Risques d'inondation du bassin de la Vilaine en région rennaise, Ille et Villet

Carte des aléas Document définitif Feuille n° 44/46

Préfecture d'Ille et Vilaine



12 rue Laplace
14 000 CAEN



Liberté • Egalité • Fraternité
REPUBLIQUE FRANÇAISE
ministère de l'Écologie
du Développement
et de l'Aménagement
durables

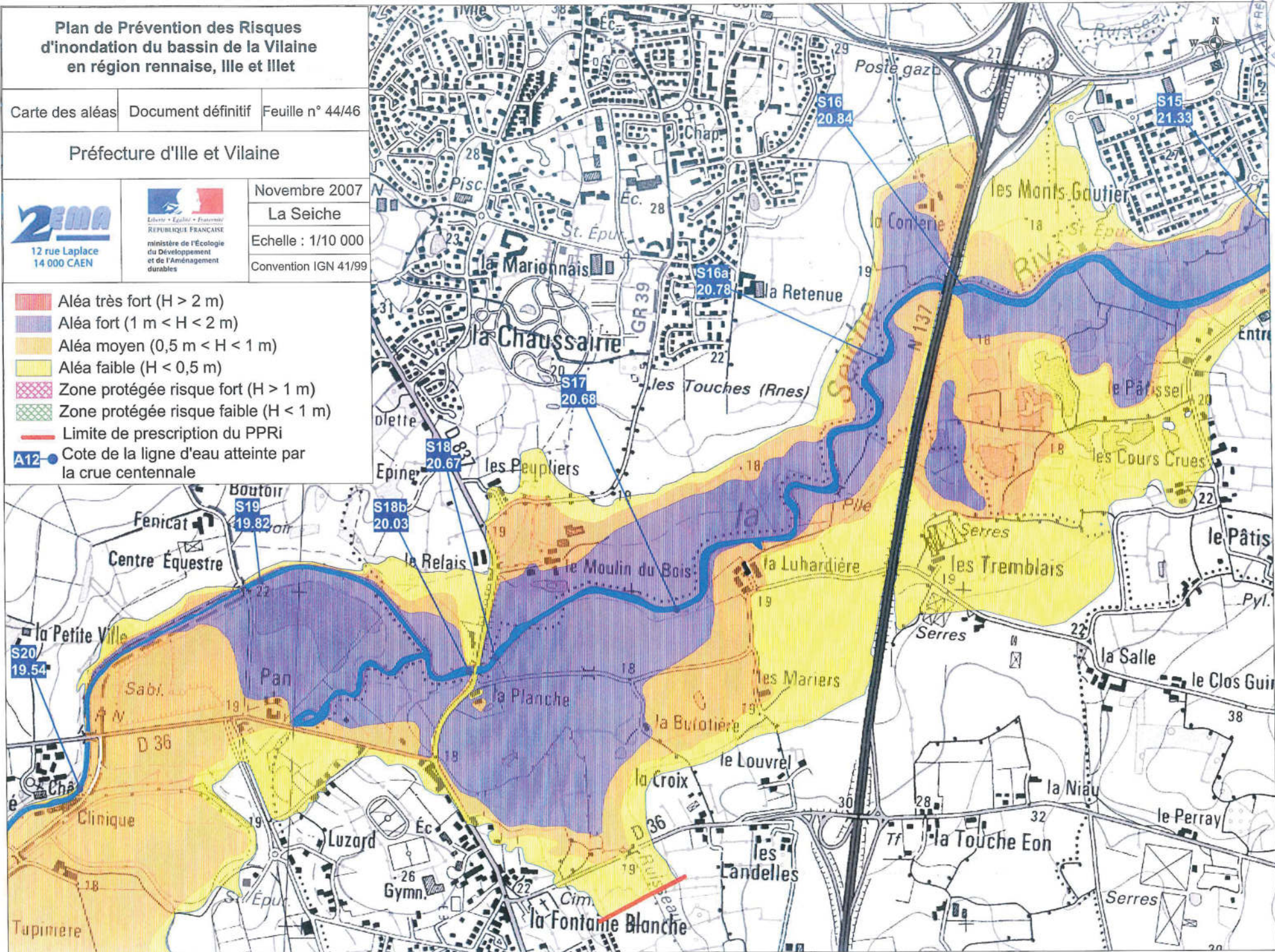
Novembre 2007

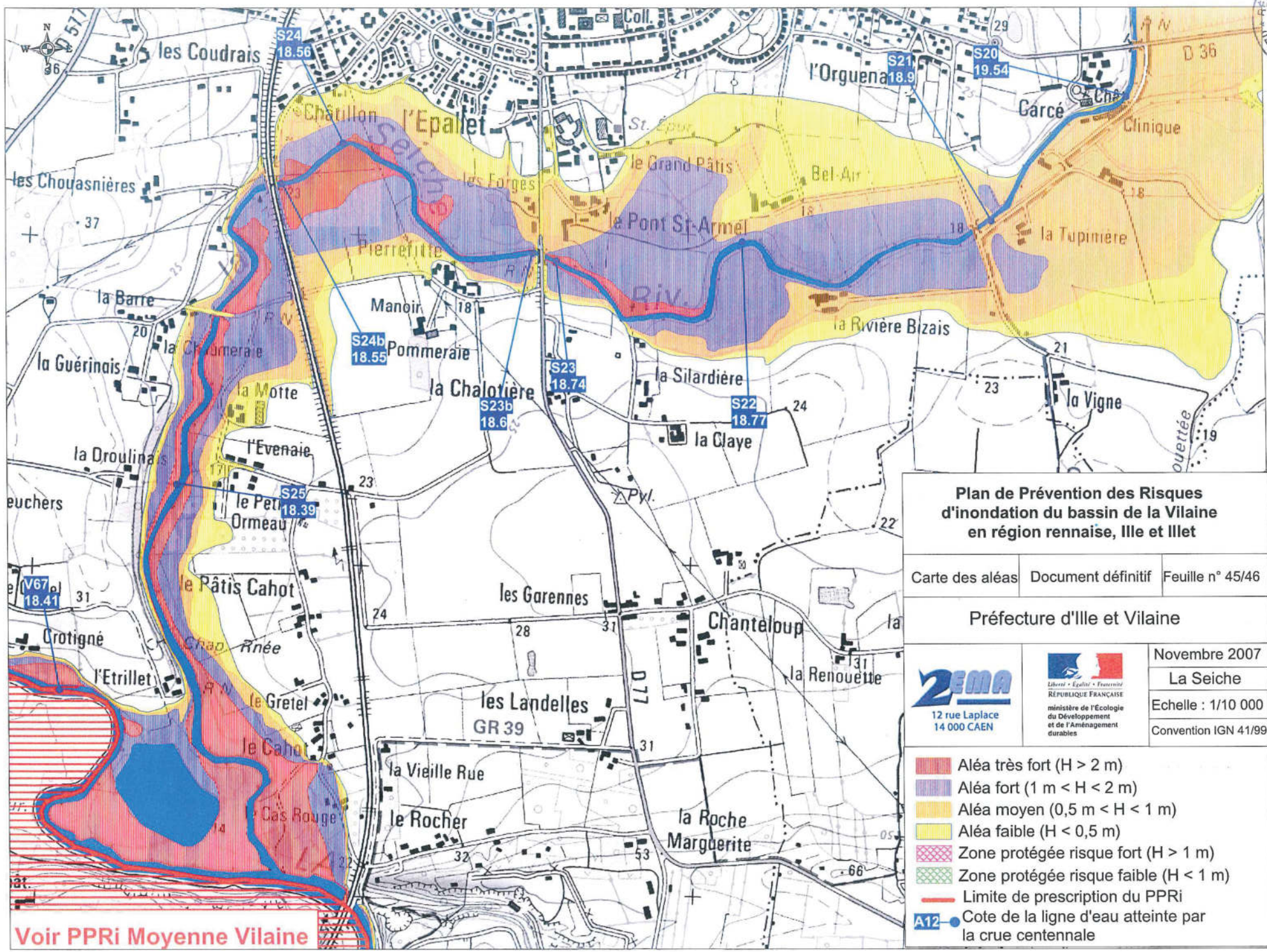
La Seiche

Echelle : 1/10 000

Convention IGN 41/99

- Aléa très fort ($H > 2\text{ m}$)
- Aléa fort ($1\text{ m} < H < 2\text{ m}$)
- Aléa moyen ($0,5\text{ m} < H < 1\text{ m}$)
- Aléa faible ($H < 0,5\text{ m}$)
- Zone protégée risque fort ($H > 1\text{ m}$)
- Zone protégée risque faible ($H < 1\text{ m}$)
- Limite de prescription du PPRi
- A12 Cote de la ligne d'eau atteinte par la crue centennale





Plan de Prévention des Risques d'inondation du bassin de la Vilaine en région rennaise, Ille et Illet

Carte des aléas Document définitif Feuille n° 45/46

Préfecture d'Ille et Vilaine

ZEMA
12 rue Laplace
14 000 CAEN



Novembre 2007
La Seiche
Echelle : 1/10 000
Convention IGN 41/99

- Aléa très fort ($H > 2\text{ m}$)
- Aléa fort ($1\text{ m} < H < 2\text{ m}$)
- Aléa moyen ($0,5\text{ m} < H < 1\text{ m}$)
- Aléa faible ($H < 0,5\text{ m}$)
- Zone protégée risque fort ($H > 1\text{ m}$)
- Zone protégée risque faible ($H < 1\text{ m}$)
- Limite de prescription du PPRi
- A12 Cote de la ligne d'eau atteinte par la crue centennale

Voir PPRi Moyenne Vilaine

