

Ministère de l'Écologie, du
Développement et de
l'Aménagement durables

DIRECTION
DEPARTEMENTALE DE
L'EQUIPEMENT –
ILLE ET VILAINE



PREFECTURE D'ILLE
ET VILAINE

Direction Régionale
de l'Environnement
Bretagne

Plan de Prévention des Risques d'inondation du bassin de la Vilaine en région rennaise, Ille et Illet

Cartographie des enjeux

DOCUMENT DEFINITIF

NOVEMBRE 2007



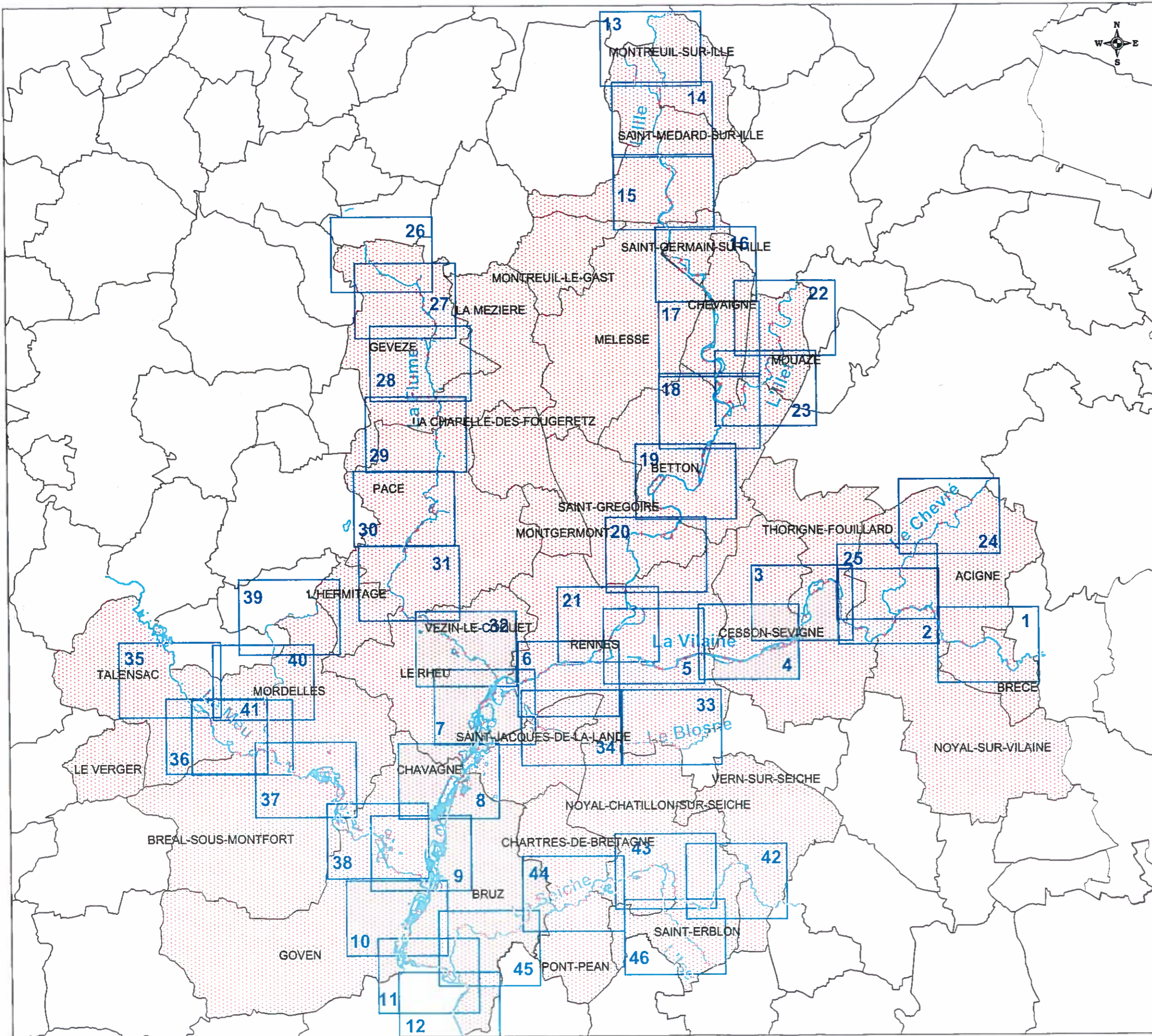
Vu pour être annexé à l'arrêté
Préfectoral d'approbation en
Date du 10 DEC. 2007
Pour le Préfet
Sous-Préfet Directeur du Cabinet


Chantal MAUCHET

2EMA


12 rue Laplace
14 000 CAEN
Tel : 02 31 52 04 20
Fax : 02 31 52 04 30
infos@2ema.com



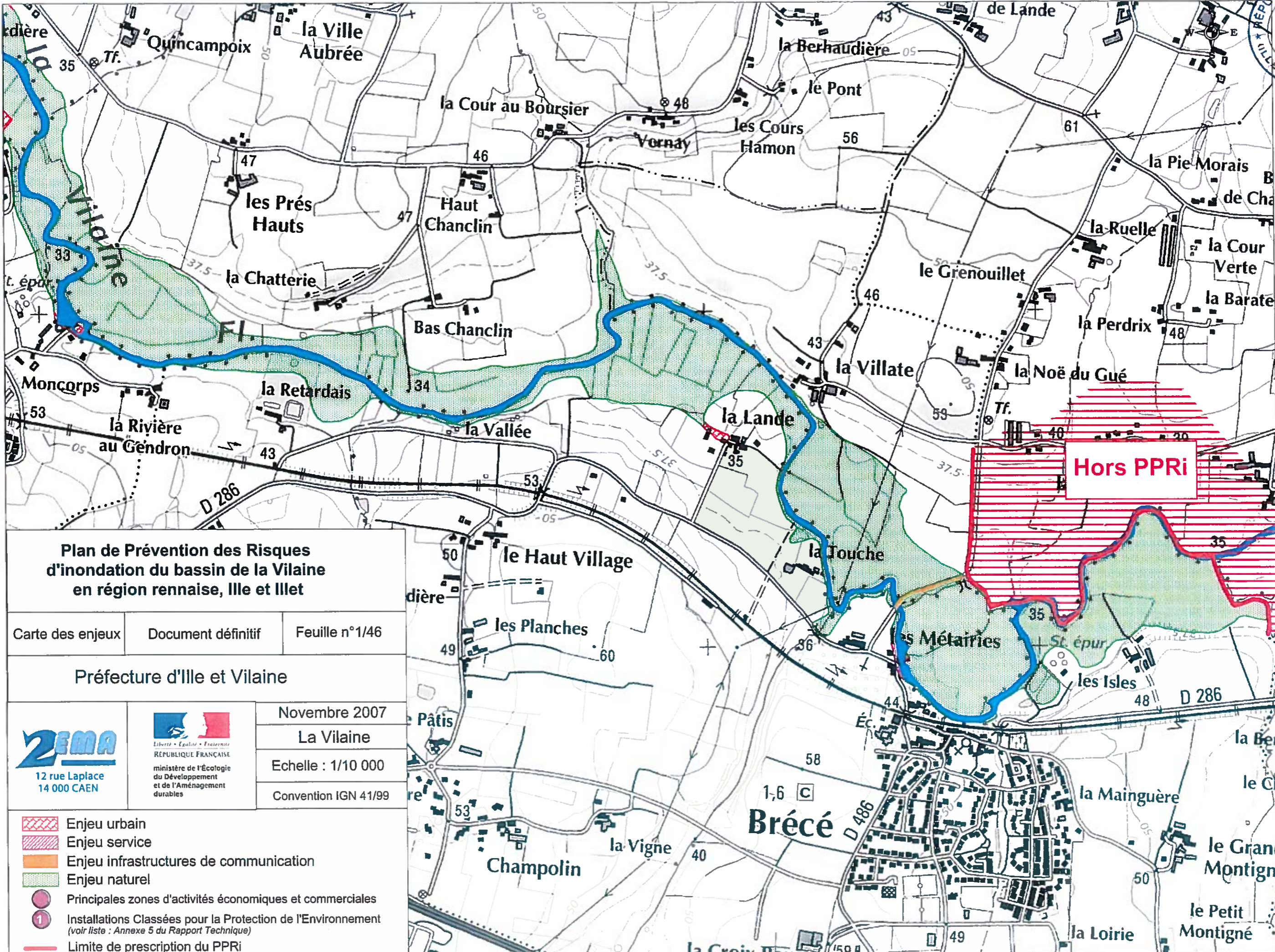


Plan de Prévention des Risques
d'inondation du bassin de la Vilaine
en région rennaise, Ille et Illet

Carte d'assemblage

Document définitif	Novembre 2007
 12 rue Laplace 14 000 CAEN	 Liberté - Egalité - Fraternité RÉPUBLIQUE FRANÇAISE ministère de l'Écologie du Développement et de l'Aménagement durables

Les cotes indiquées sont exprimées
en mètres NGF IGN 69



Plan de Prévention des Risques d'inondation du bassin de la Vilaine en région rennaise, Ille et Illet

Carte des enjeux Document définitif Feuille n°1/46

Préfecture d'Ille et Vilaine

Novembre 2007
La Vilaine
Echelle : 1/10 000
Convention IGN 41/99



- Enjeu urbain
- Enjeu service
- Enjeu infrastructures de communication
- Enjeu naturel
- Principales zones d'activités économiques et commerciales
- Installations Classées pour la Protection de l'Environnement (voir liste : Annexe 5 du Rapport Technique)
- Limite de prescription du PPRI

Plan de Prévention des Risques d'inondation du bassin de la Vilaine en région rennaise, Ille et Illet

Carte des enjeux Document définitif Feuille n°2/46

Préfecture d'Ille et Vilaine










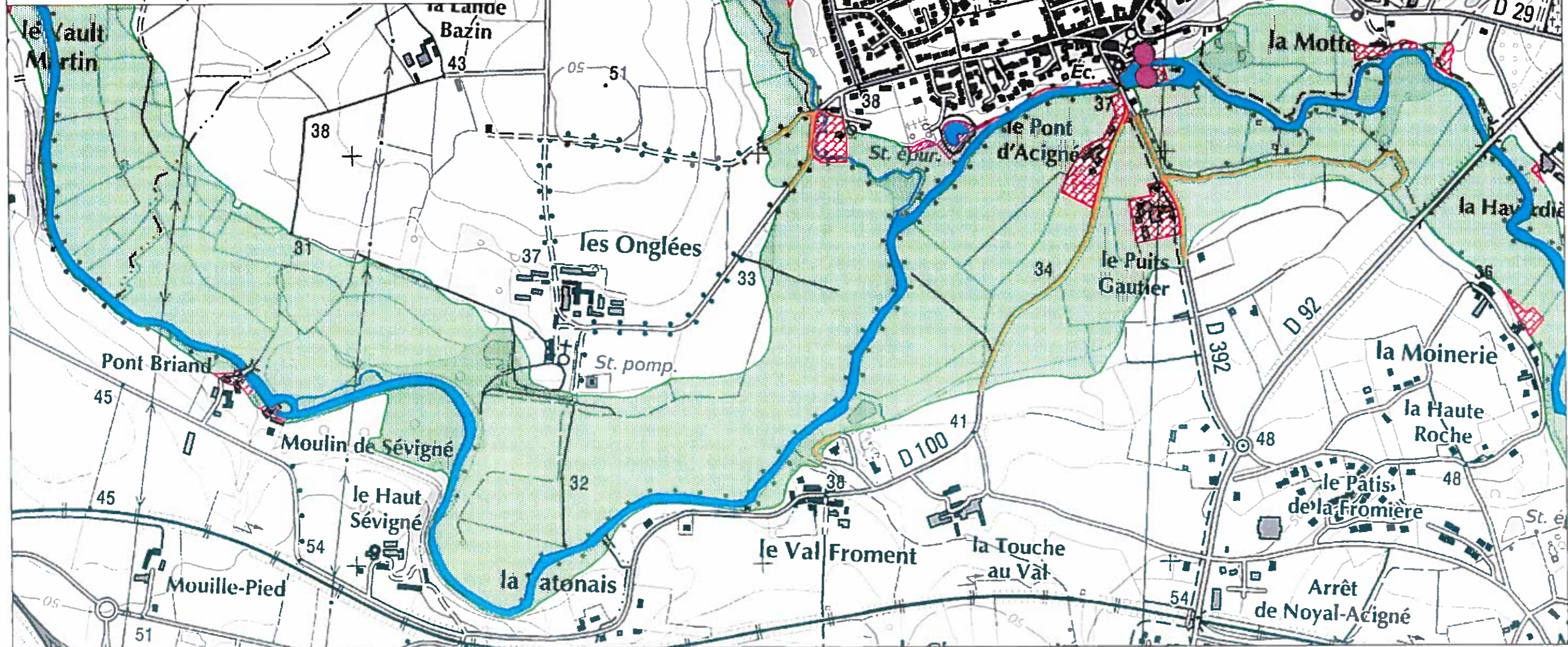
Novembre 2007

La Vilaine

Echelle : 1/10 000

Convention IGN 41/99

-  Enjeu urbain
-  Enjeu service
-  Enjeu infrastructures de communication
-  Enjeu naturel
-  Principales zones d'activités économiques et commerciales
-  Installations Classées pour la Protection de l'Environnement (voir liste : Annexe 5 du Rapport Technique)
-  Limite de prescription du PPRi



Plan de Prévention des Risques d'inondation du bassin de la Vilaine en région rennaise, Ille et Illet

Carte des enjeux Document définitif Feuille n°3/46

Préfecture d'Ille et Vilaine

Novembre 2007

La Vilaine

Echelle : 1/10 000








Convention IGN 41/99

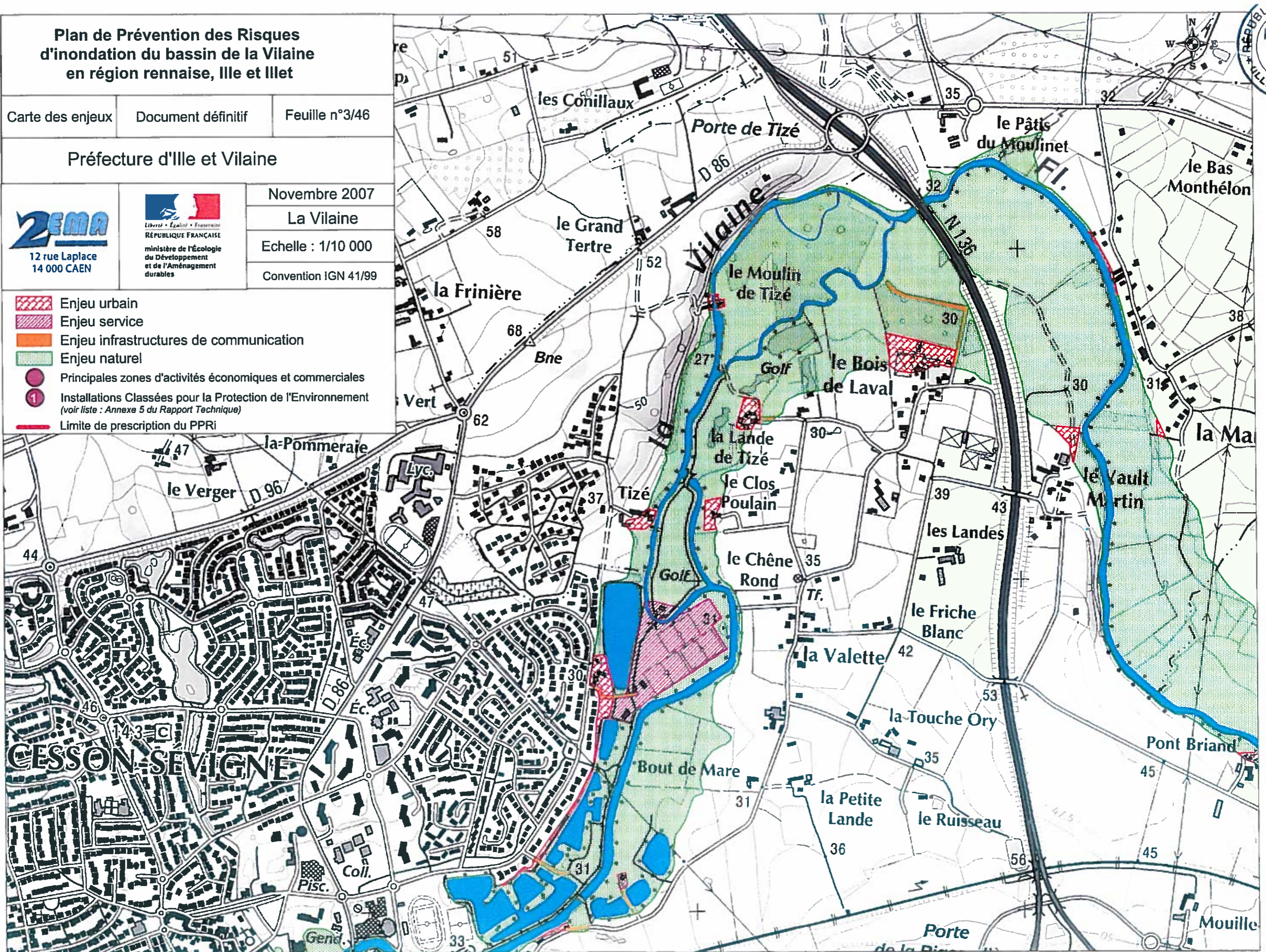


12 rue Laplace
14 000 CAEN



Liberté • Égalité • Fraternité
RÉPUBLIQUE FRANÇAISE
ministère de l'Écologie
du Développement
et de l'Aménagement
durables

-  Enjeu urbain
-  Enjeu service
-  Enjeu infrastructures de communication
-  Enjeu naturel
-  Principales zones d'activités économiques et commerciales
-  Installations Classées pour la Protection de l'Environnement (voir liste : Annexe 5 du Rapport Technique)
-  Limite de prescription du PPRI



Plan de Prévention des Risques d'inondation du bassin de la Vilaine en région rennaise, Ille et Illet

Carte des enjeux Document définitif Feuille n°4/46

Préfecture d'Ille et Vilaine

Novembre 2007

La Vilaine

Echelle : 1/10 000








Convention IGN 41/99

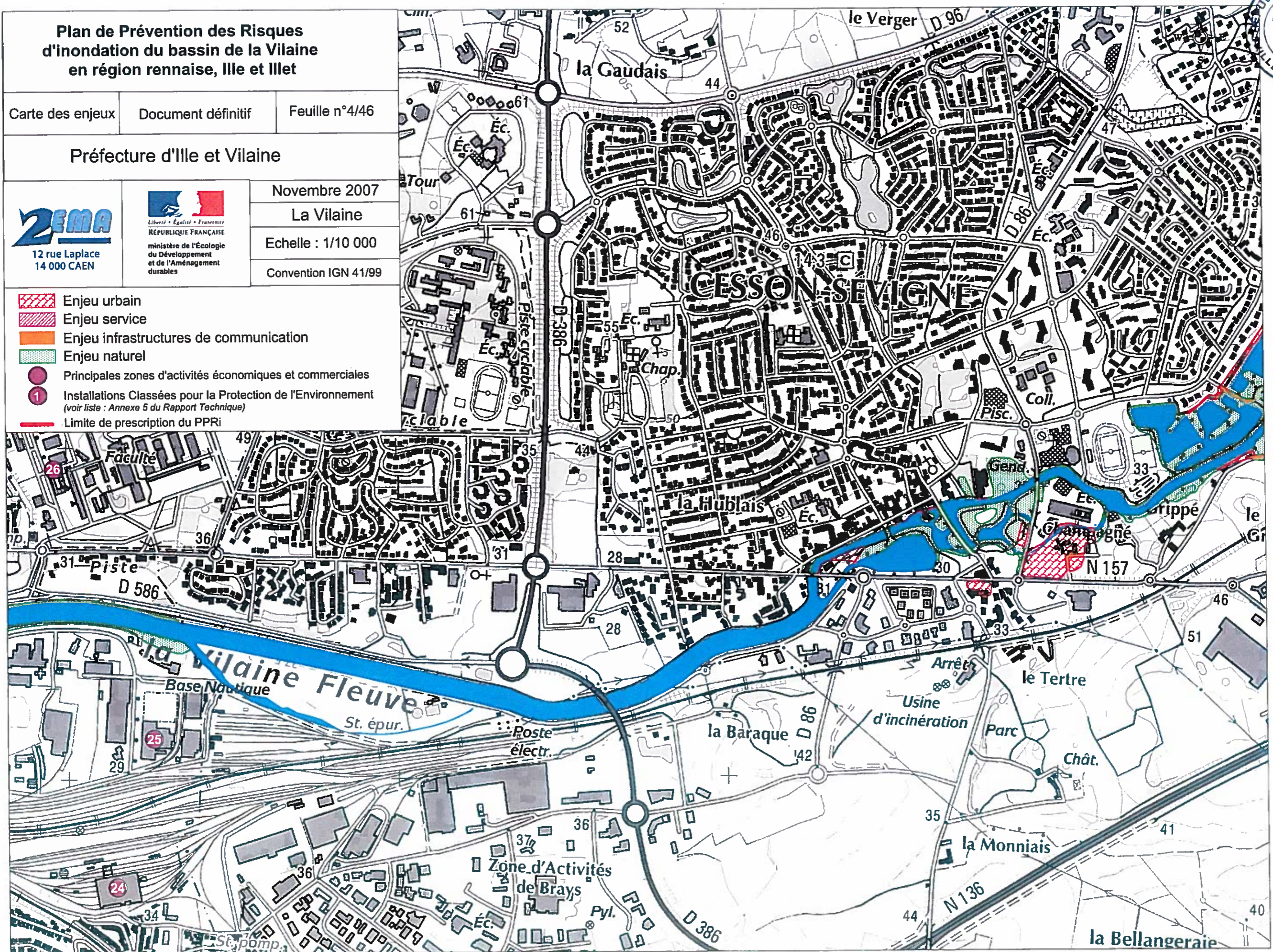


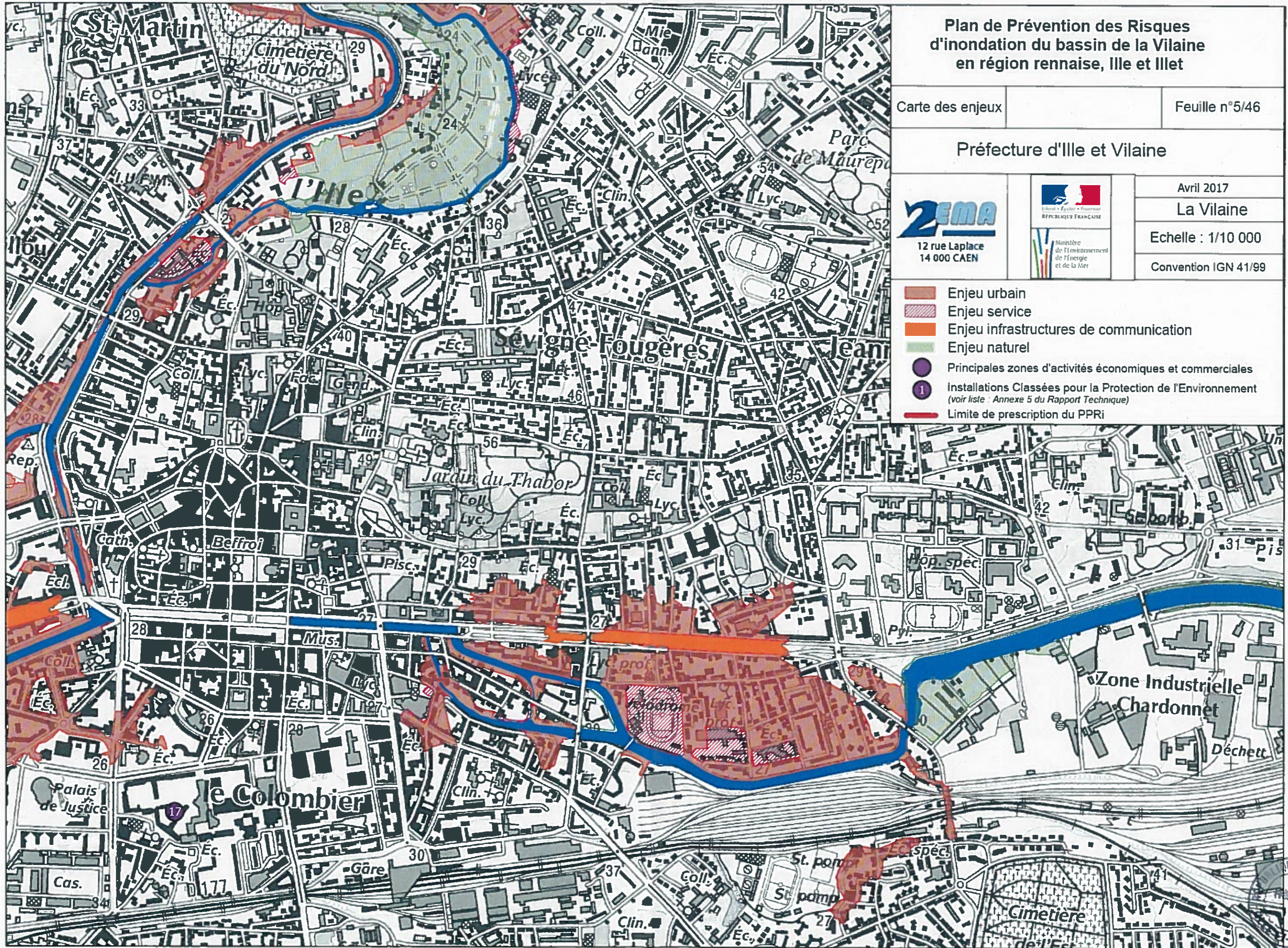
12 rue Laplace
14 000 CAEN



Liberté • Égalité • Fraternité
RÉPUBLIQUE FRANÇAISE
ministère de l'Écologie
du Développement
et de l'Aménagement
durables

-  Enjeu urbain
-  Enjeu service
-  Enjeu infrastructures de communication
-  Enjeu naturel
-  Principales zones d'activités économiques et commerciales
-  Installations Classées pour la Protection de l'Environnement
(voir liste : Annexe 5 du Rapport Technique)
-  Limite de prescription du PPRi





**Plan de Prévention des Risques
d'inondation du bassin de la Vilaine
en région rennaise, Ile et Illet**

Carte des enjeux

Feuille n°5/46

Préfecture d'Ile et Vilaine



12 rue Laplace
14 000 CAEN



Ministère
de l'Environnement
et de la Mer

Avril 2017

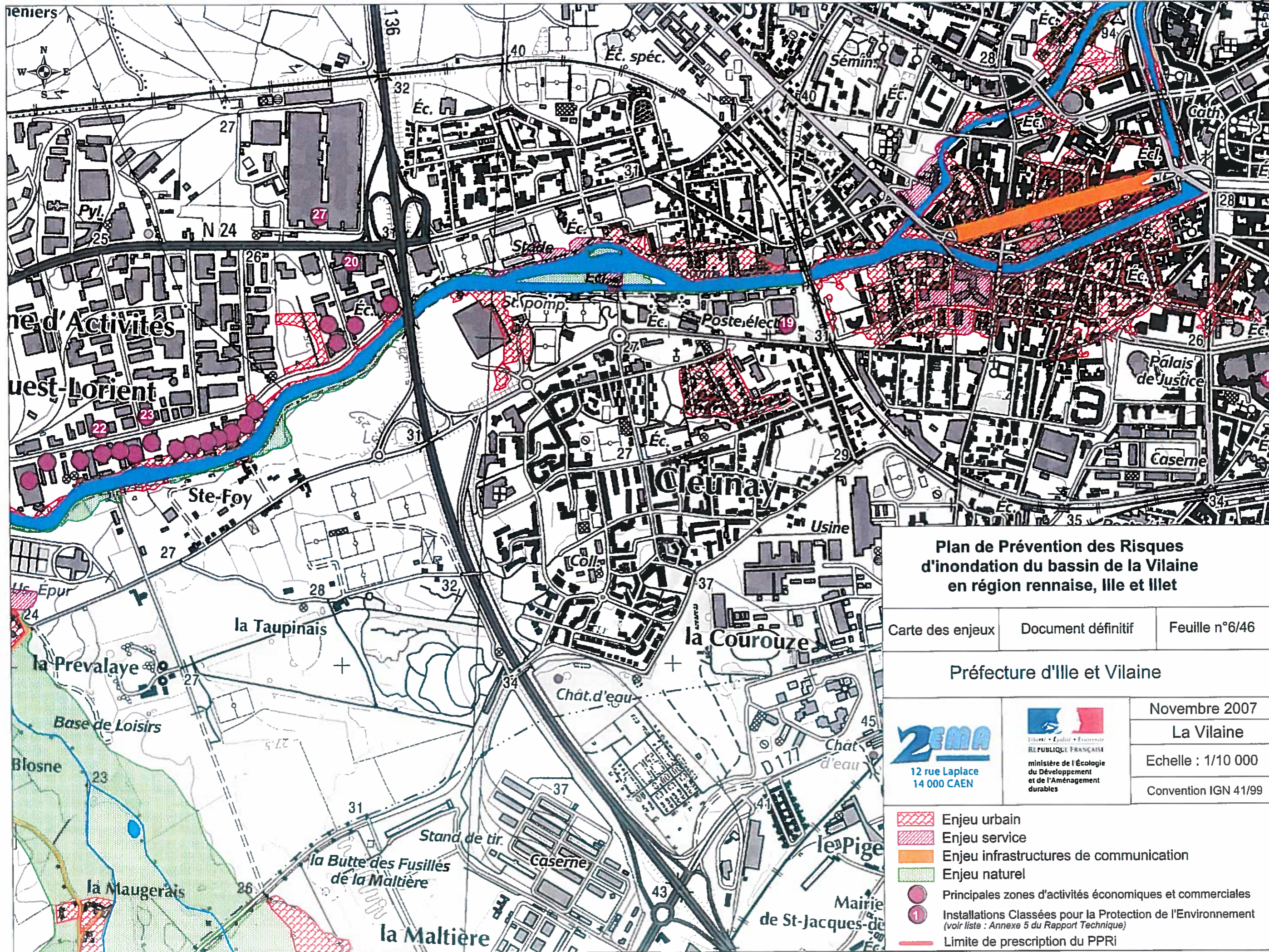
La Vilaine

Echelle : 1/10 000

Convention IGN 41/99

- Enjeu urbain
- Enjeu service
- Enjeu infrastructures de communication
- Enjeu naturel
- Principales zones d'activités économiques et commerciales
- 1 Installations Classées pour la Protection de l'Environnement
(voir liste : Annexe 5 du Rapport Technique)
- Limite de prescription du PPRI





PRÉFECTURE
1-3
VILLE-ET-VILAINE

**Plan de Prévention des Risques
d'inondation du bassin de la Vilaine
en région rennaise, Ille et Vilaine**








Carte des enjeux Document définitif Feuille n°6/46

Préfecture d'Ille et Vilaine

ZEMA
12 rue Laplace
14 000 CAEN


Liberté • Égalité • Fraternité
REPUBLIQUE FRANÇAISE
ministère de l'Écologie
du Développement
et de l'Aménagement
durables

Novembre 2007
La Vilaine
Echelle : 1/10 000
Convention IGN 41/99

-  Enjeu urbain
-  Enjeu service
-  Enjeu infrastructures de communication
-  Enjeu naturel
-  Principales zones d'activités économiques et commerciales
-  Installations Classées pour la Protection de l'Environnement
(voir liste : Annexe 5 du Rapport Technique)
-  Limite de prescription du PPRi

Plan de Prévention des Risques d'inondation du bassin de la Vilaine en région rennaise, Ille et Illet

Carte des enjeux Document définitif Feuille n°7/46

Préfecture d'Ille et Vilaine

Novembre 2007

La Vilaine

Echelle : 1/10 000








Convention IGN 41/99

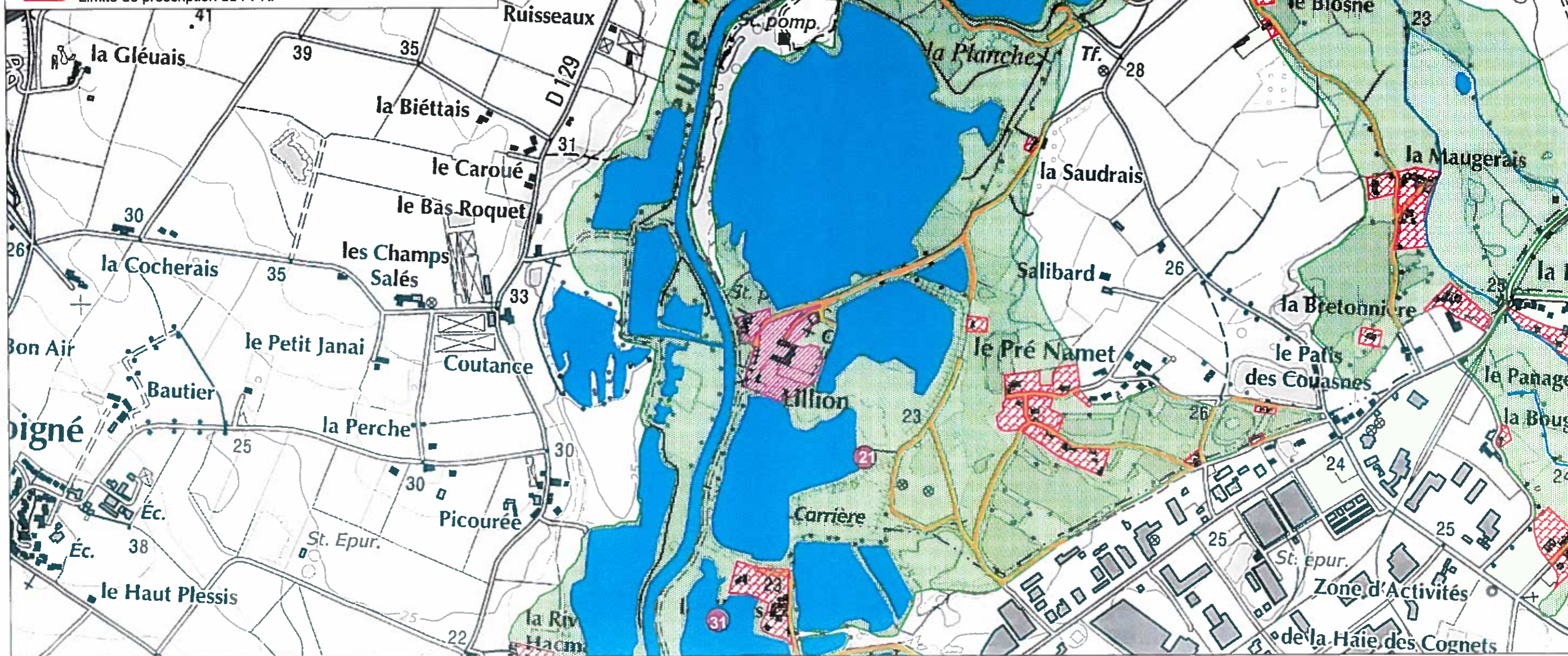


12 rue Laplace
14 000 CAEN



Liberté - Égalité - Fraternité
RÉPUBLIQUE FRANÇAISE
ministère de l'Écologie
du Développement
et de l'Aménagement
durables

-  Enjeu urbain
-  Enjeu service
-  Enjeu infrastructures de communication
-  Enjeu naturel
-  Principales zones d'activités économiques et commerciales
-  Installations Classées pour la Protection de l'Environnement
(voir liste : Annexe 5 du Rapport Technique)
-  Limite de prescription du PPRi



Plan de Prévention des Risques d'inondation du bassin de la Vilaine en région rennaise, Ille et Vilaine

Carte des enjeux Document définitif Feuille n°8/46

Préfecture d'Ille et Vilaine



12 rue Laplace
14 000 CAEN










Liberté • Égalité • Fraternité
RÉPUBLIQUE FRANÇAISE
ministère de l'Écologie
du Développement
et de l'Aménagement
durables

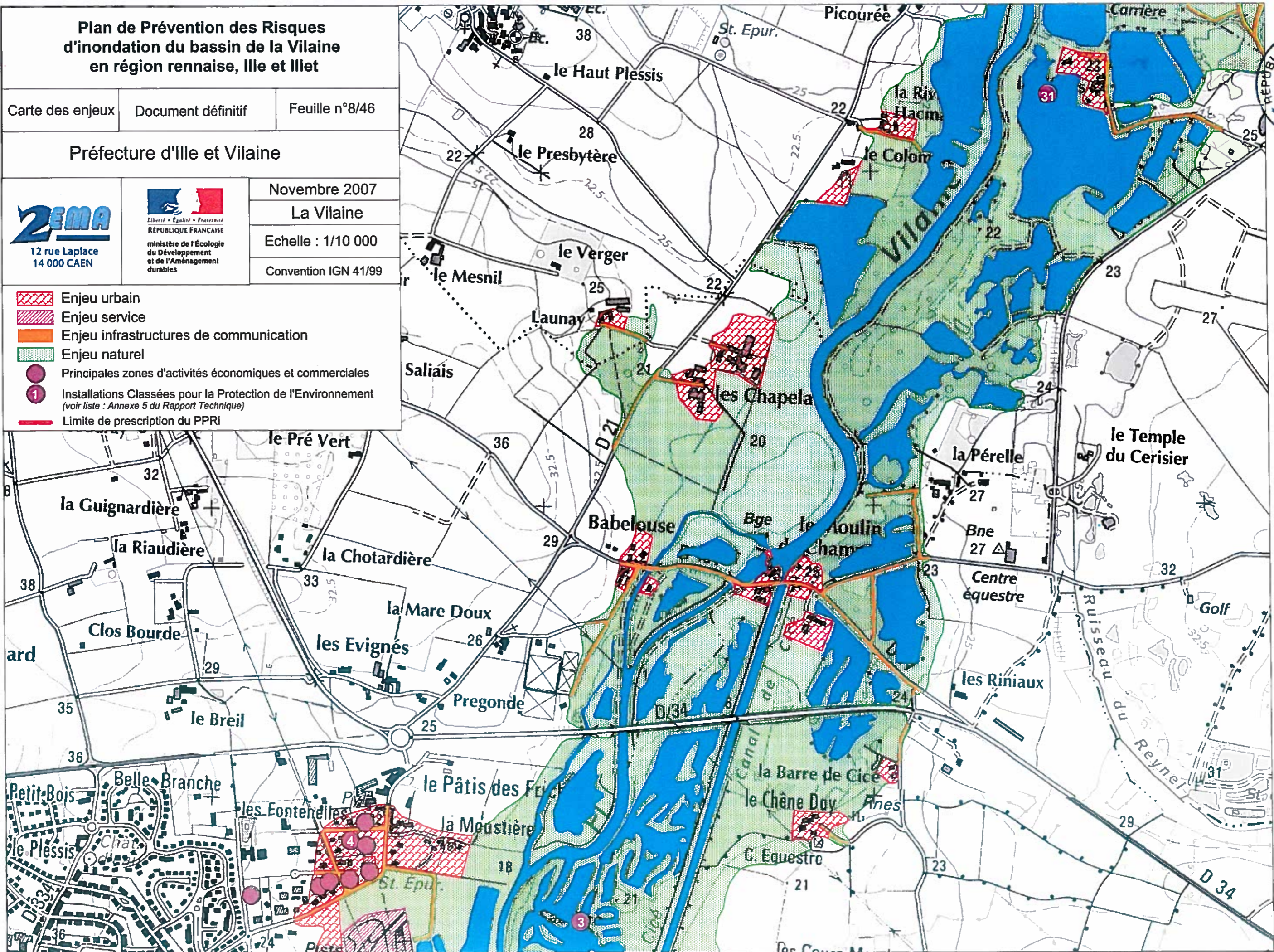
Novembre 2007

La Vilaine

Echelle : 1/10 000

Convention IGN 41/99

-  Enjeu urbain
-  Enjeu service
-  Enjeu infrastructures de communication
-  Enjeu naturel
-  Principales zones d'activités économiques et commerciales
-  Installations Classées pour la Protection de l'Environnement (voir liste : Annexe 5 du Rapport Technique)
-  Limite de prescription du PPRi



Plan de Prévention des Risques
d'inondation du bassin de la Vilaine
en région rennaise, Ile et Illet

Carte des enjeux Document définitif Feuille n°9/46

Préfecture d'Ile et Vilaine



12 rue Laplace
14 000 CAEN










Liberté • Égalité • Fraternité
RÉPUBLIQUE FRANÇAISE
ministère de l'Écologie
du Développement
et de l'Aménagement
durables

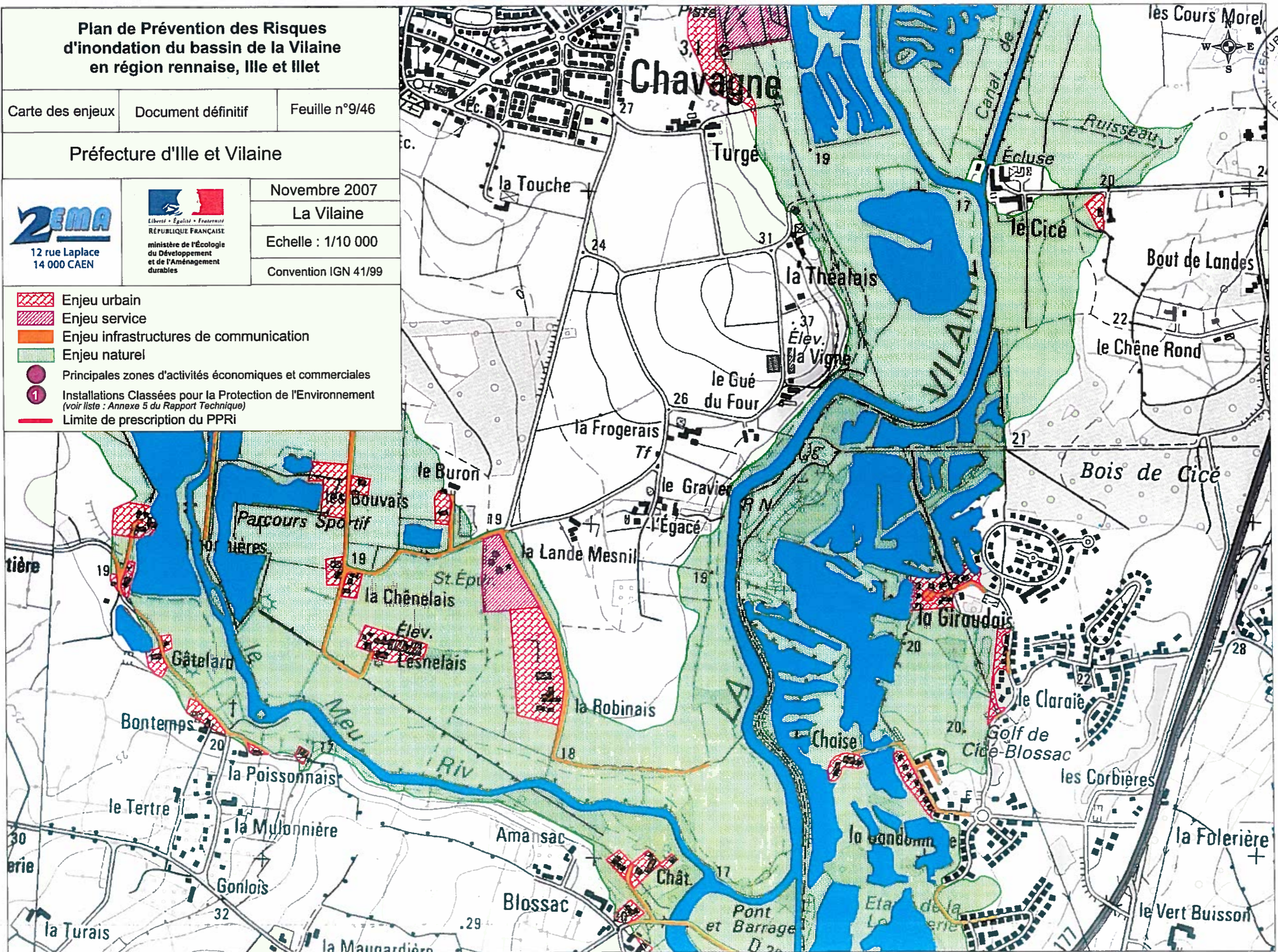
Novembre 2007

La Vilaine

Echelle : 1/10 000

Convention IGN 41/99

-  Enjeu urbain
-  Enjeu service
-  Enjeu infrastructures de communication
-  Enjeu naturel
-  Principales zones d'activités économiques et commerciales
-  Installations Classées pour la Protection de l'Environnement (voir liste : Annexe 5 du Rapport Technique)
-  Limite de prescription du PPRI



Plan de Prévention des Risques d'inondation du bassin de la Vilaine en région rennaise, Ille et Illet

Carte des enjeux Document définitif Feuille n°10/46

Préfecture d'Ille et Vilaine

Novembre 2007

La Vilaine

Echelle : 1/10 000








Convention IGN 41/99

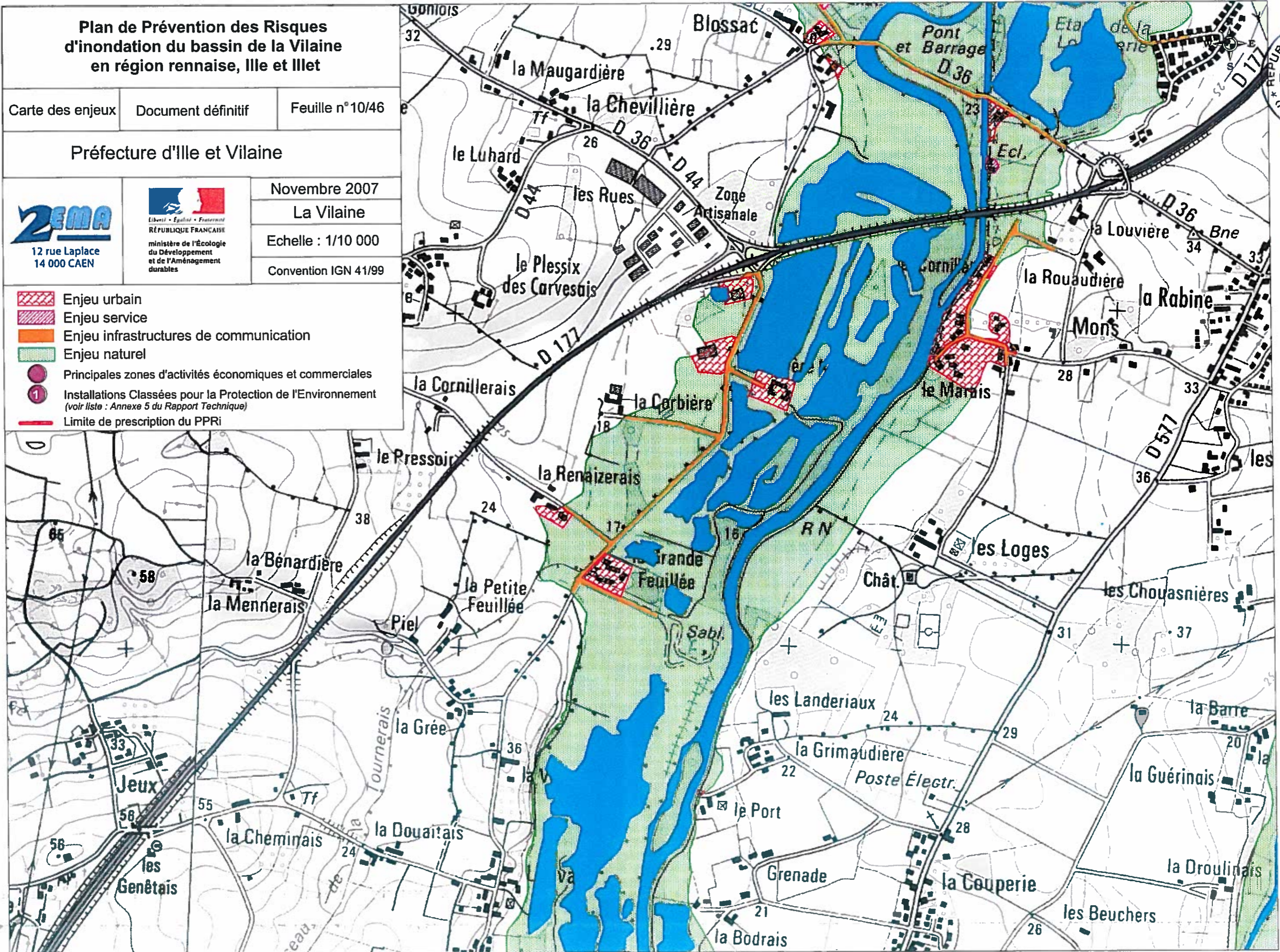


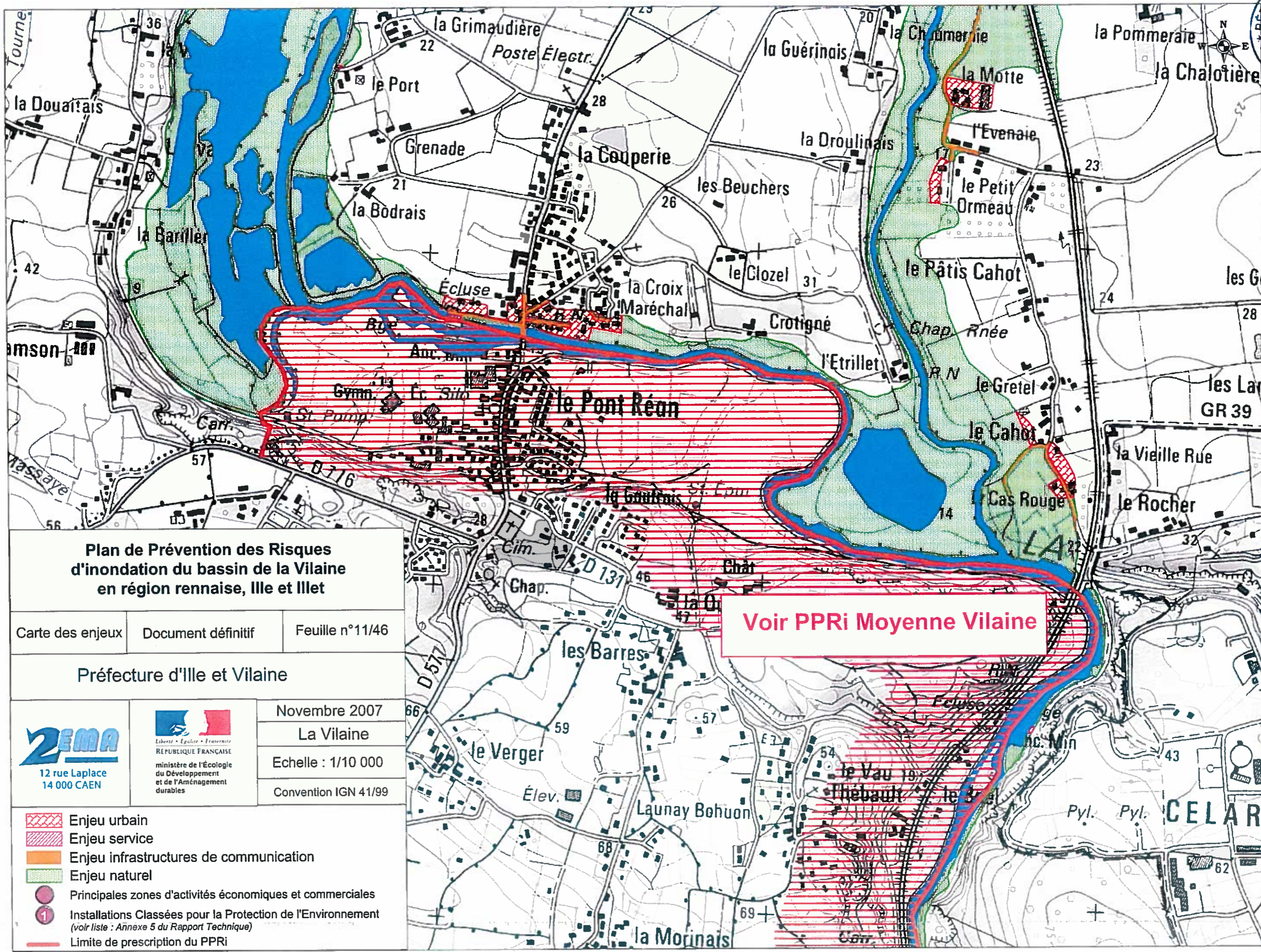
12 rue Laplace
14 000 CAEN



Liberté • Égalité • Fraternité
RÉPUBLIQUE FRANÇAISE
ministère de l'Écologie
du Développement
et de l'Aménagement
durables

-  Enjeu urbain
-  Enjeu service
-  Enjeu infrastructures de communication
-  Enjeu naturel
-  Principales zones d'activités économiques et commerciales
-  Installations Classées pour la Protection de l'Environnement (voir liste : Annexe 5 du Rapport Technique)
-  Limite de prescription du PPRI





**Plan de Prévention des Risques
d'inondation du bassin de la Vilaine
en région rennaise, Ille et Illet**

Carte des enjeux Document définitif Feuille n°11/46

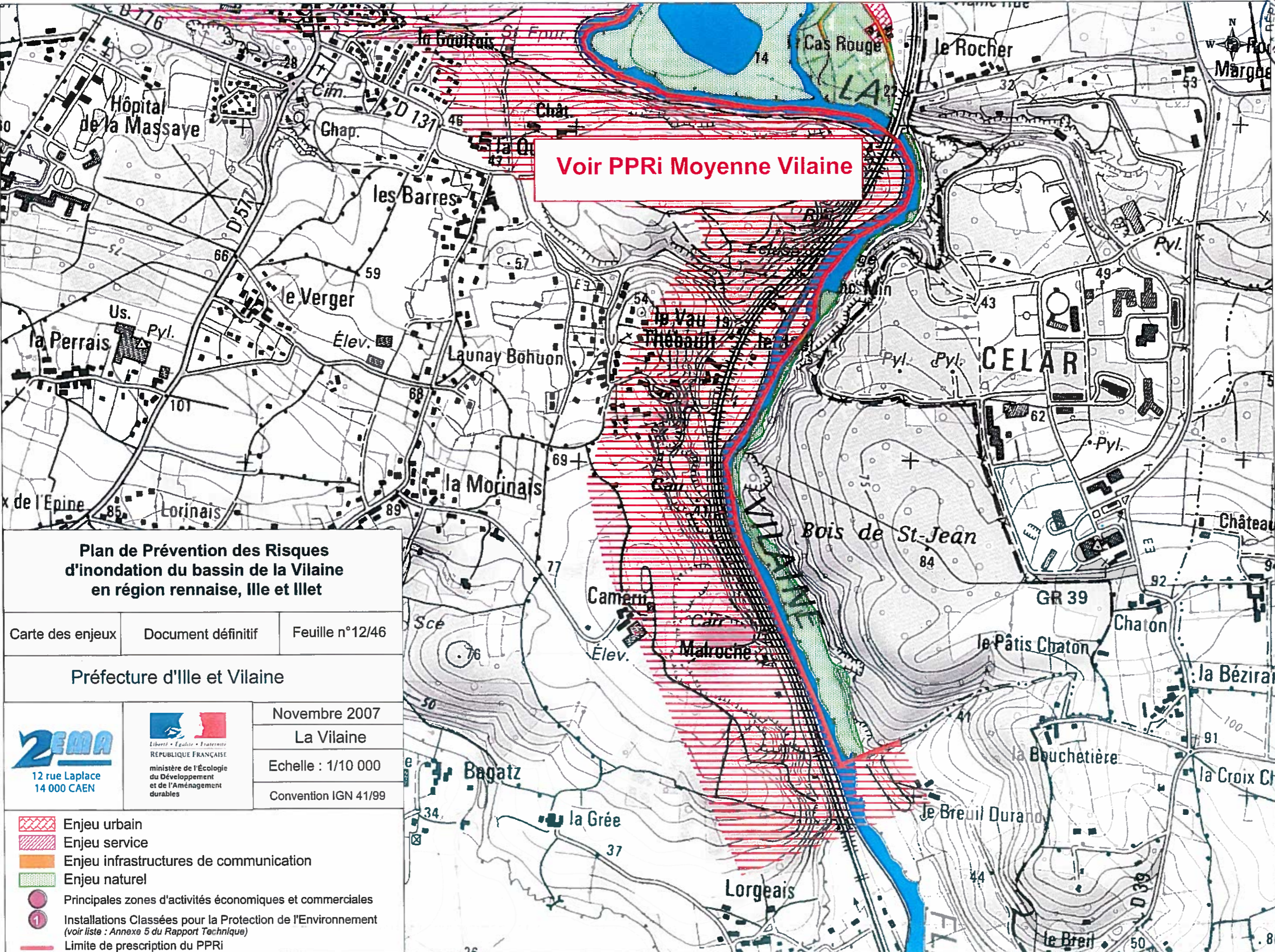
Préfecture d'Ille et Vilaine

Novembre 2007
La Vilaine
Echelle : 1/10 000
Convention IGN 41/99



- Enjeu urbain
- Enjeu service
- Enjeu infrastructures de communication
- Enjeu naturel
- Principales zones d'activités économiques et commerciales
- Installations Classées pour la Protection de l'Environnement (voir liste : Annexe 5 du Rapport Technique)
- Limite de prescription du PPRi

Voir PPRi Moyenne Vilaine



Voir PPRi Moyenne Vilaine

**Plan de Prévention des Risques
d'inondation du bassin de la Vilaine
en région rennaise, Ile et Illet**

Carte des enjeux Document définitif Feuille n°12/46

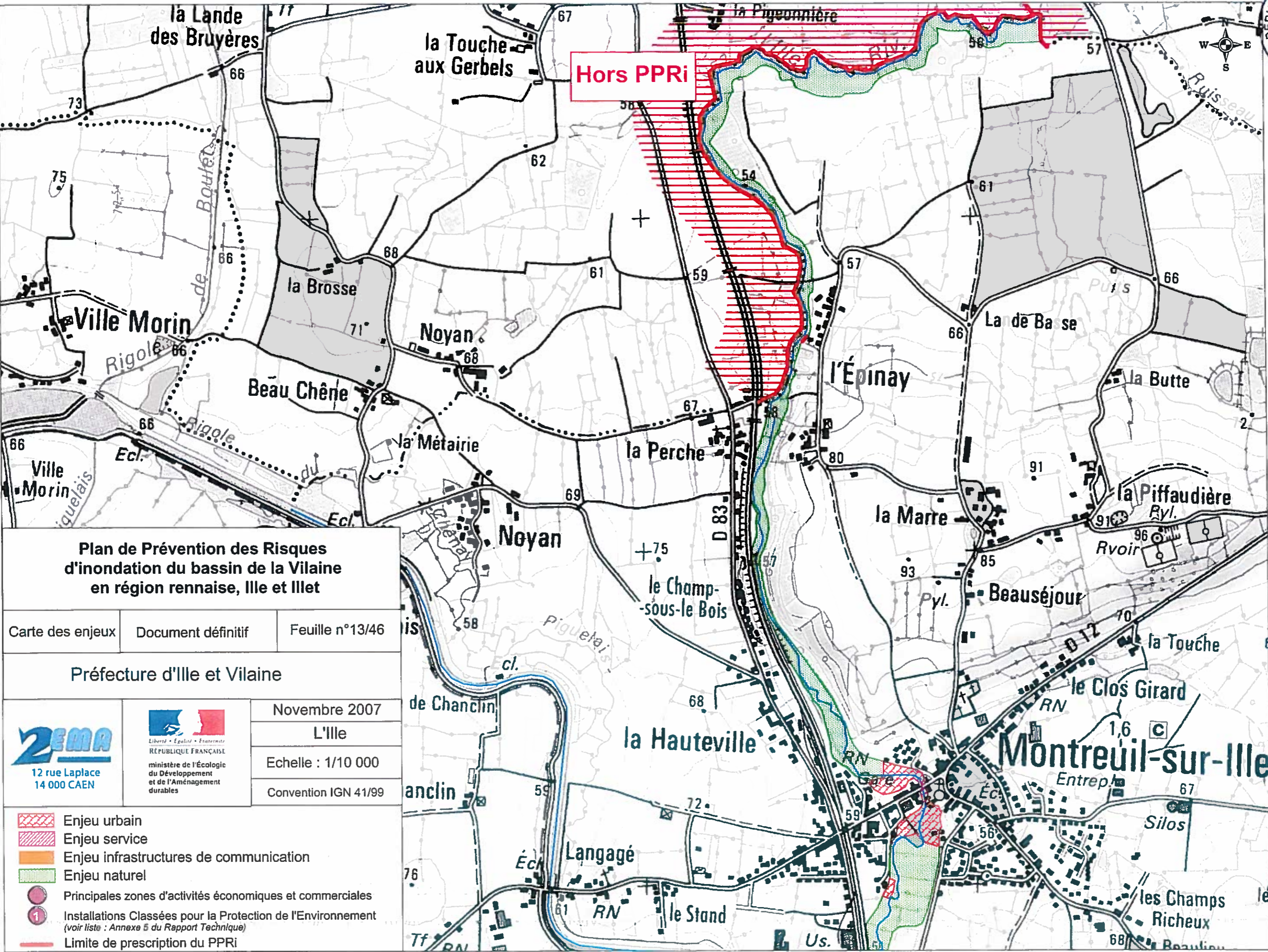
Préfecture d'Ille et Vilaine

ZEMA
12 rue Laplace
14 000 CAEN



Novembre 2007
La Vilaine
Echelle : 1/10 000
Convention IGN 41/99

- Enjeu urbain
- Enjeu service
- Enjeu infrastructures de communication
- Enjeu naturel
- Principales zones d'activités économiques et commerciales
- Installations Classées pour la Protection de l'Environnement (voir liste : Annexe 5 du Rapport Technique)
- Limite de prescription du PPRi



**Plan de Prévention des Risques
d'inondation du bassin de la Vaine
en région rennaise, Ille et Illet**

Carte des enjeux Document définitif Feuille n°13/46

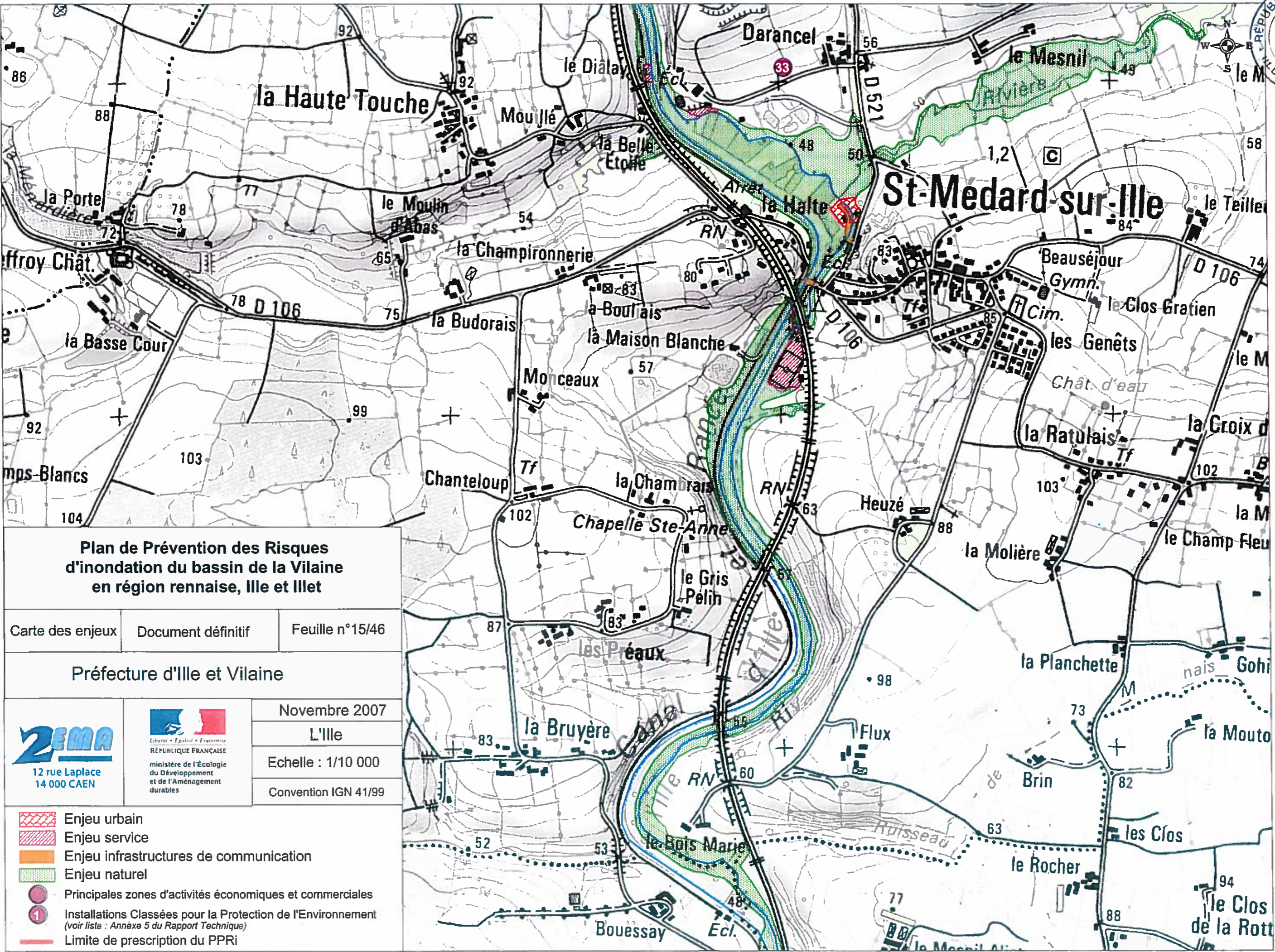
Préfecture d'Ille et Vilaine

ZEMA
12 rue Laplace
14 000 CAEN



Novembre 2007
L'Ille
Echelle : 1/10 000
Convention IGN 41/99

- Enjeu urbain
- Enjeu service
- Enjeu infrastructures de communication
- Enjeu naturel
- Principales zones d'activités économiques et commerciales
- Installations Classées pour la Protection de l'Environnement
(voir liste : Annexe 5 du Rapport Technique)
- Limite de prescription du PPRi










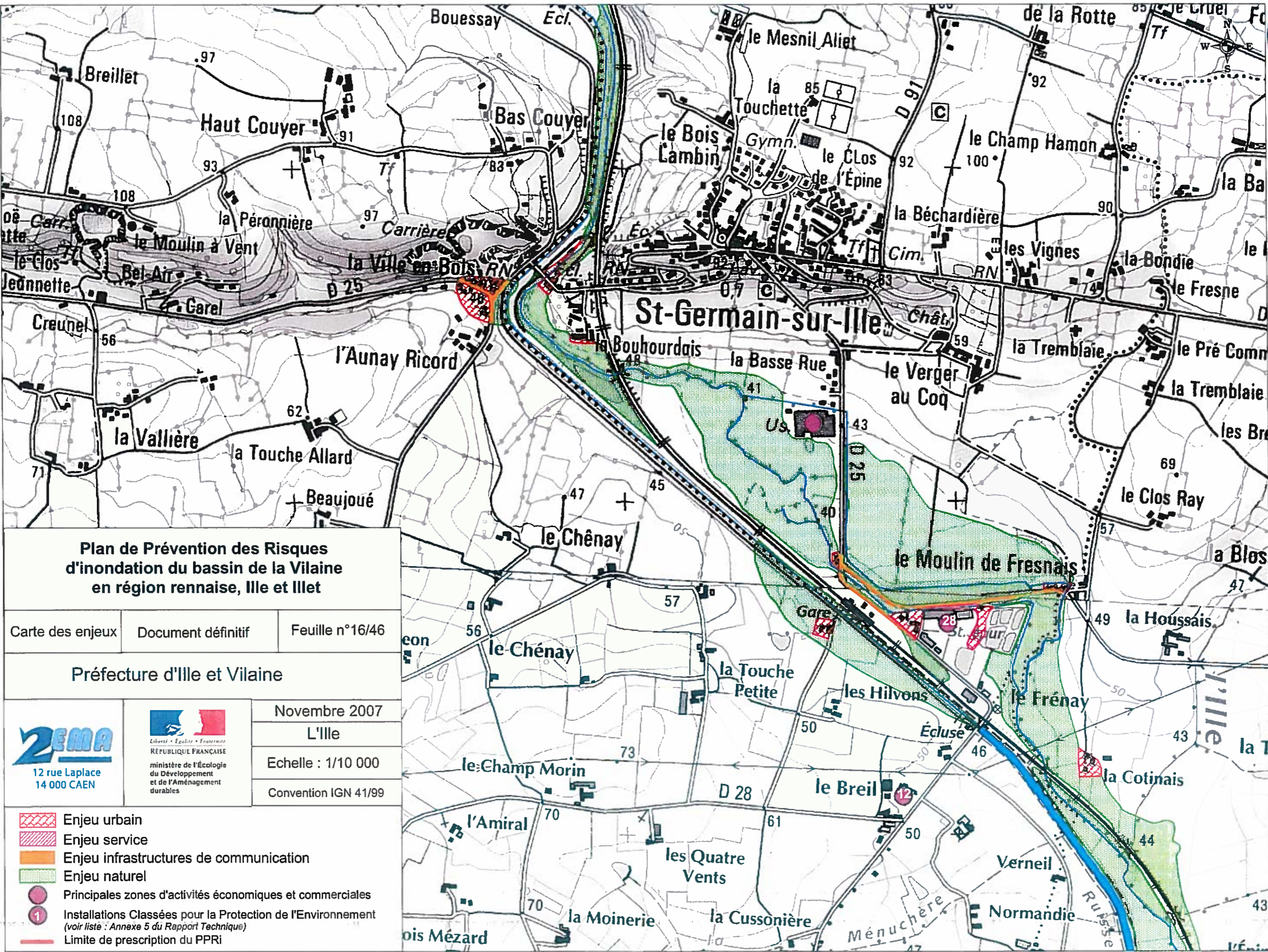
**Plan de Prévention des Risques
d'inondation du bassin de la Vilaine
en région rennaise, Ille et Illet**

Carte des enjeux Document définitif Feuille n°15/46

Préfecture d'Ille et Vilaine

 12 rue Laplace 14 000 CAEN	 Liberté • Égalité • Fraternité RÉPUBLIQUE FRANÇAISE ministère de l'Écologie du Développement et de l'Aménagement durables	Novembre 2007
		L'Ille
		Echelle : 1/10 000
		Convention IGN 41/99

-  Enjeu urbain
-  Enjeu service
-  Enjeu infrastructures de communication
-  Enjeu naturel
-  Principales zones d'activités économiques et commerciales
-  Installations Classées pour la Protection de l'Environnement
(voir liste : Annexe 5 du Rapport Technique)
-  Limite de prescription du PPRI



**Plan de Prévention des Risques
d'inondation du bassin de la Vilaine
en région rennaise, Ille et Illet**

Carte des enjeux Document définitif Feuille n°16/46

Préfecture d'Ille et Vilaine

ZEMA
12 rue Laplace
14 000 CAEN



Novembre 2007
L'Ille
Echelle : 1/110 000
Convention IGN 41/99

- Enjeu urbain
- Enjeu service
- Enjeu infrastructures de communication
- Enjeu naturel
- Principales zones d'activités économiques et commerciales
- Installations Classées pour la Protection de l'Environnement
(voir liste : Annexe 5 du Rapport Technique)
- Limite de prescription du PPRi



**Plan de Prévention des Risques
d'inondation du bassin de la Vilaine
en région rennaise, Ille et Illet**








Carte des enjeux Document définitif Feuille n°17/46

Préfecture d'Ille et Vilaine

ZEMA
12 rue Laplace
14 000 CAEN

Liberté • Egalité • Fraternité
REPUBLIQUE FRANÇAISE
ministère de l'Écologie
du Développement
et de l'Aménagement
durables

Novembre 2007
L'Ille
Echelle : 1/10 000
Convention IGN 41/99

-  Enjeu urbain
-  Enjeu service
-  Enjeu infrastructures de communication
-  Enjeu naturel
-  Principales zones d'activités économiques et commerciales
-  Installations Classées pour la Protection de l'Environnement (voir liste : Annexe 5 du Rapport Technique)
-  Limite de prescription du PPRi

Plan de Prévention des Risques d'inondation du bassin de la Vilaine en région rennaise, Ille et Illet

Carte des enjeux Document définitif Feuille n°18/46

Préfecture d'Ille et Vilaine

Novembre 2007

L'Ille

Echelle : 1/10 000








Convention IGN 41/99

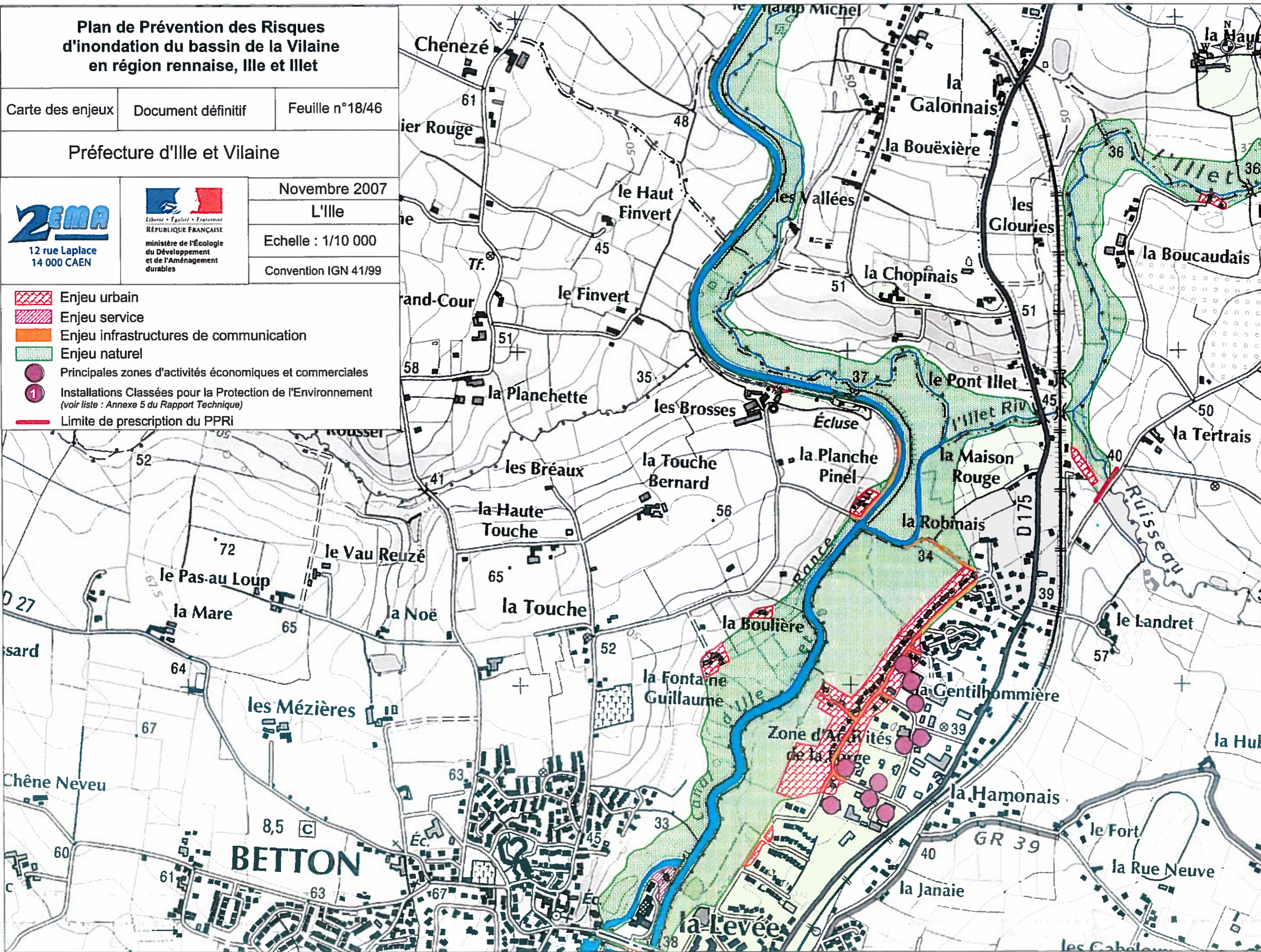


12 rue Laplace
14 000 CAEN



Liberté • Égalité • Fraternité
RÉPUBLIQUE FRANÇAISE
ministère de l'Écologie
du Développement
et de l'Aménagement
durables

-  Enjeu urbain
-  Enjeu service
-  Enjeu infrastructures de communication
-  Enjeu naturel
-  Principales zones d'activités économiques et commerciales
-  Installations Classées pour la Protection de l'Environnement (voir liste : Annexe 5 du Rapport Technique)
-  Limite de prescription du PPRI



Plan de Prévention des Risques d'inondation du bassin de la Vilaine en région rennaise, Ille et Illet

Carte des enjeux Document définitif Feuille n°19/46

Préfecture d'Ille et Vilaine

Novembre 2007

L'Ille

Echelle : 1/10 000

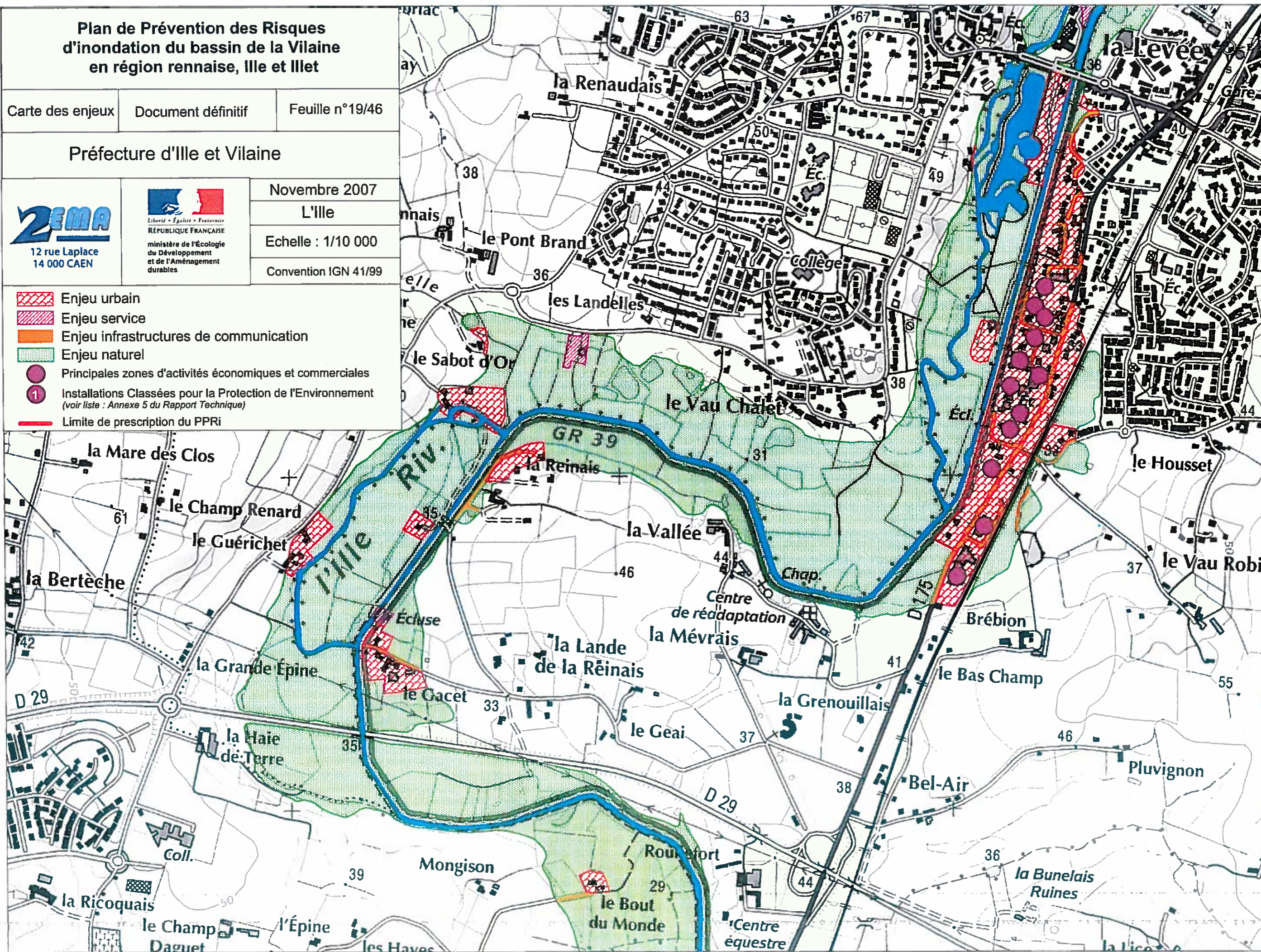
Convention IGN 41/99



12 rue Laplace
14 000 CAEN



- Enjeu urbain
- Enjeu service
- Enjeu infrastructures de communication
- Enjeu naturel
- Principales zones d'activités économiques et commerciales
- Installations Classées pour la Protection de l'Environnement (voir liste : Annexe 5 du Rapport Technique)
- Limite de prescription du PPRI



**Plan de Prévention des Risques
d'inondation du bassin de la Vilaine
en région rennaise, Ille et Illet**

Carte des enjeux Document définitif Feuille n°20/46

Préfecture d'Ille et Vilaine

Novembre 2007

L'Ille

Echelle : 1/10 000








Convention IGN 41/99

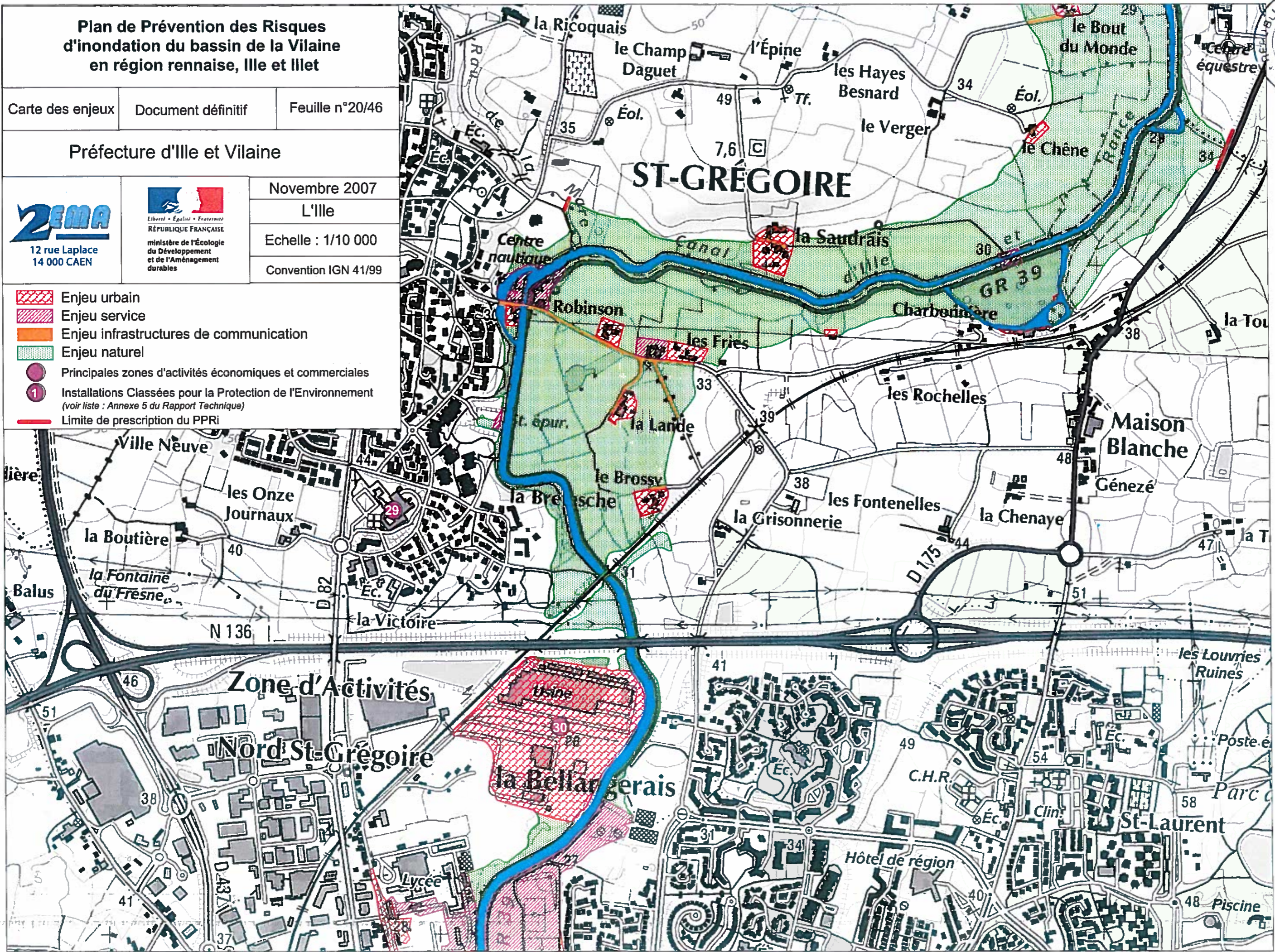


12 rue Laplace
14 000 CAEN



Liberté • Égalité • Fraternité
RÉPUBLIQUE FRANÇAISE
ministère de l'Écologie
du Développement
et de l'Aménagement
durables

-  Enjeu urbain
-  Enjeu service
-  Enjeu infrastructures de communication
-  Enjeu naturel
-  Principales zones d'activités économiques et commerciales
-  Installations Classées pour la Protection de l'Environnement (voir liste : Annexe 5 du Rapport Technique)
-  Limite de prescription du PPRI



Plan de Prévention des Risques
d'inondation du bassin de la Vilaine
en région rennaise, Ille et Illet

Carte des enjeux

Feuille n°21/46

Préfecture d'Ille et Vilaine



12 rue Laplace
14 000 CAEN



Ministère
de l'Environnement,
de l'Énergie
et de la Mer

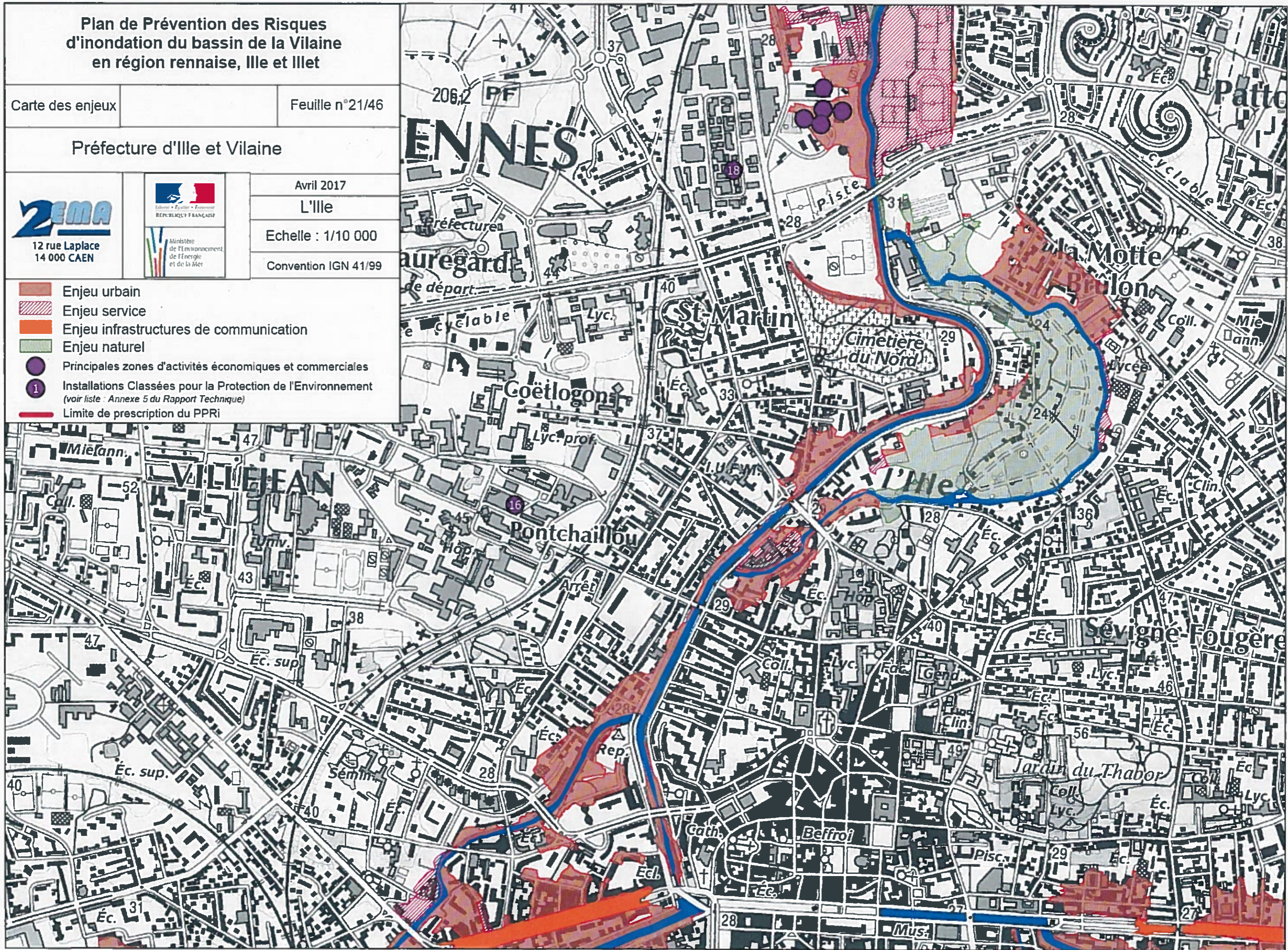
Avril 2017

L'Ille

Echelle : 1/10 000

Convention IGN 41/99

- Enjeu urbain
- Enjeu service
- Enjeu infrastructures de communication
- Enjeu naturel
- Principales zones d'activités économiques et commerciales
- 1 Installations Classées pour la Protection de l'Environnement
(voir liste : Annexe 5 du Rapport Technique)
- Limite de prescription du PPRi



Plan de Prévention des Risques d'inondation du bassin de la Vilaine en région rennaise, Ille et Illet

Carte des enjeux Document définitif Feuille n°22/46

Préfecture d'Ille et Vilaine



12 rue Laplace
14 000 CAEN



Liberté • Égalité • Fraternité
RÉPUBLIQUE FRANÇAISE
ministère de l'Écologie
du Développement
et de l'Aménagement
durables

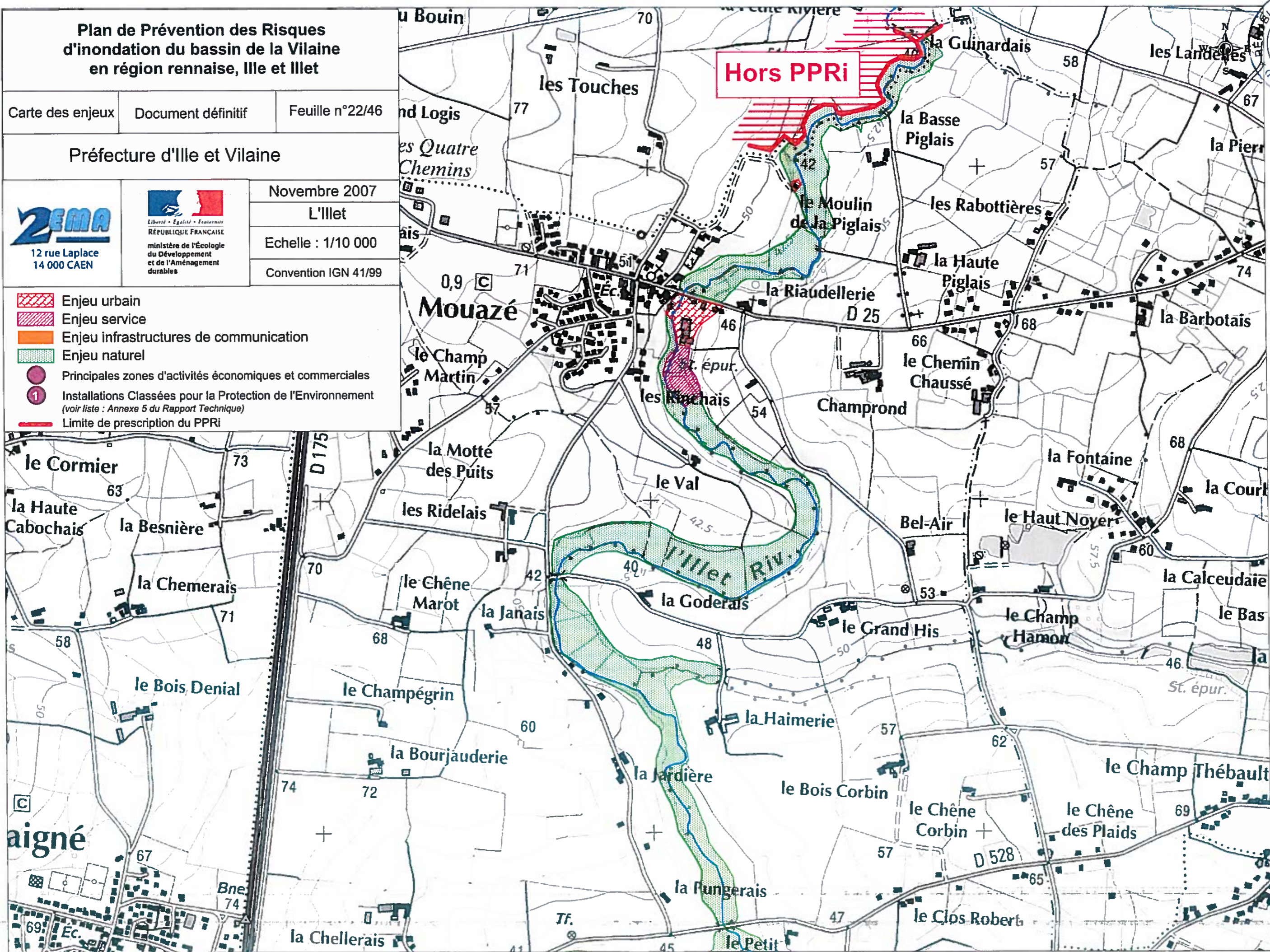
Novembre 2007

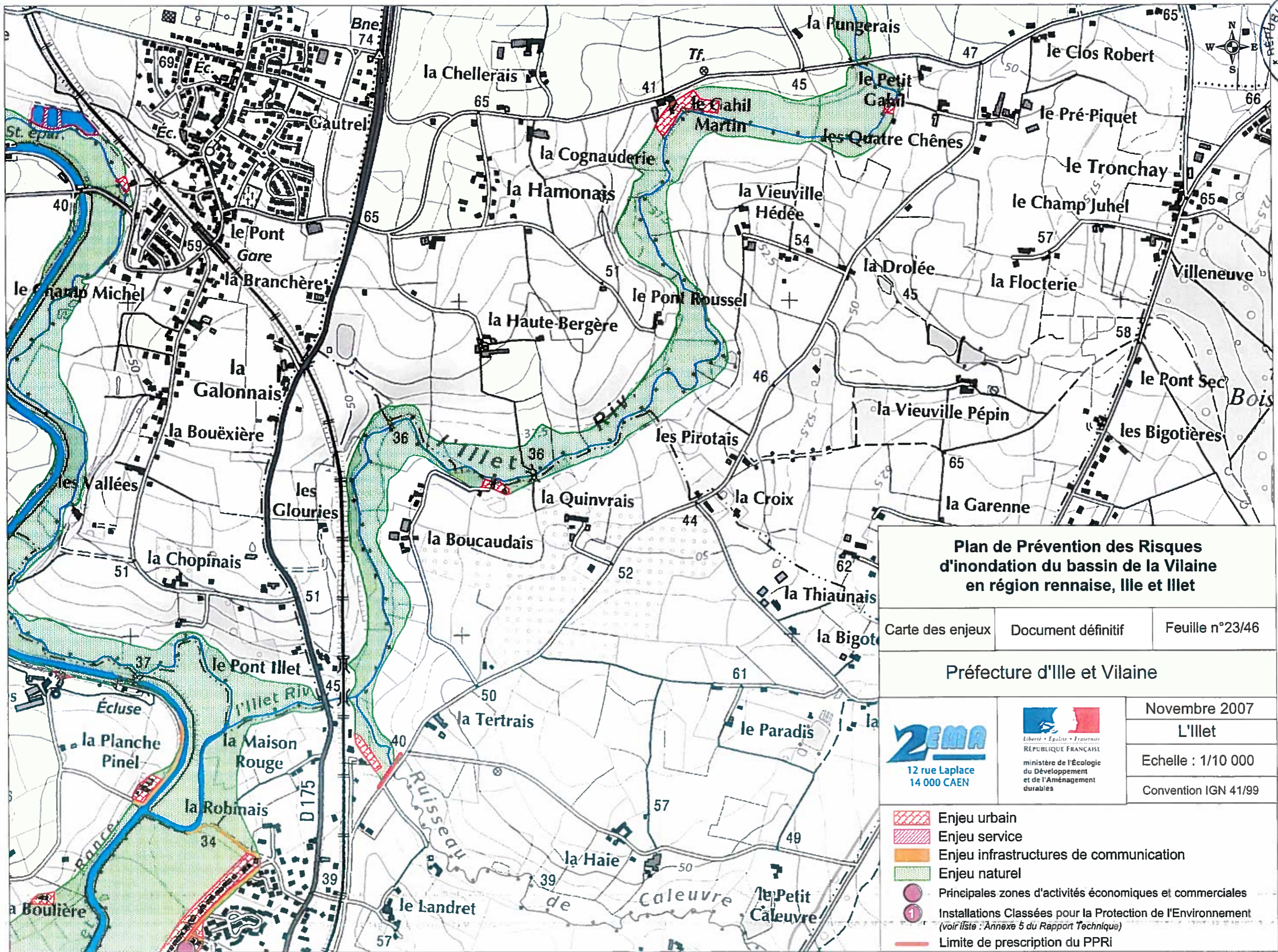
L'Illet

Echelle : 1/10 000

Convention IGN 41/99

- Enjeu urbain
- Enjeu service
- Enjeu infrastructures de communication
- Enjeu naturel
- Principales zones d'activités économiques et commerciales
- Installations Classées pour la Protection de l'Environnement (voir liste : Annexe 5 du Rapport Technique)
- Limite de prescription du PPRi





**Plan de Prévention des Risques
d'inondation du bassin de la Vilaine
en région rennaise, Ile et Illet**

Carte des enjeux	Document définitif	Feuille n°23/46
------------------	--------------------	-----------------

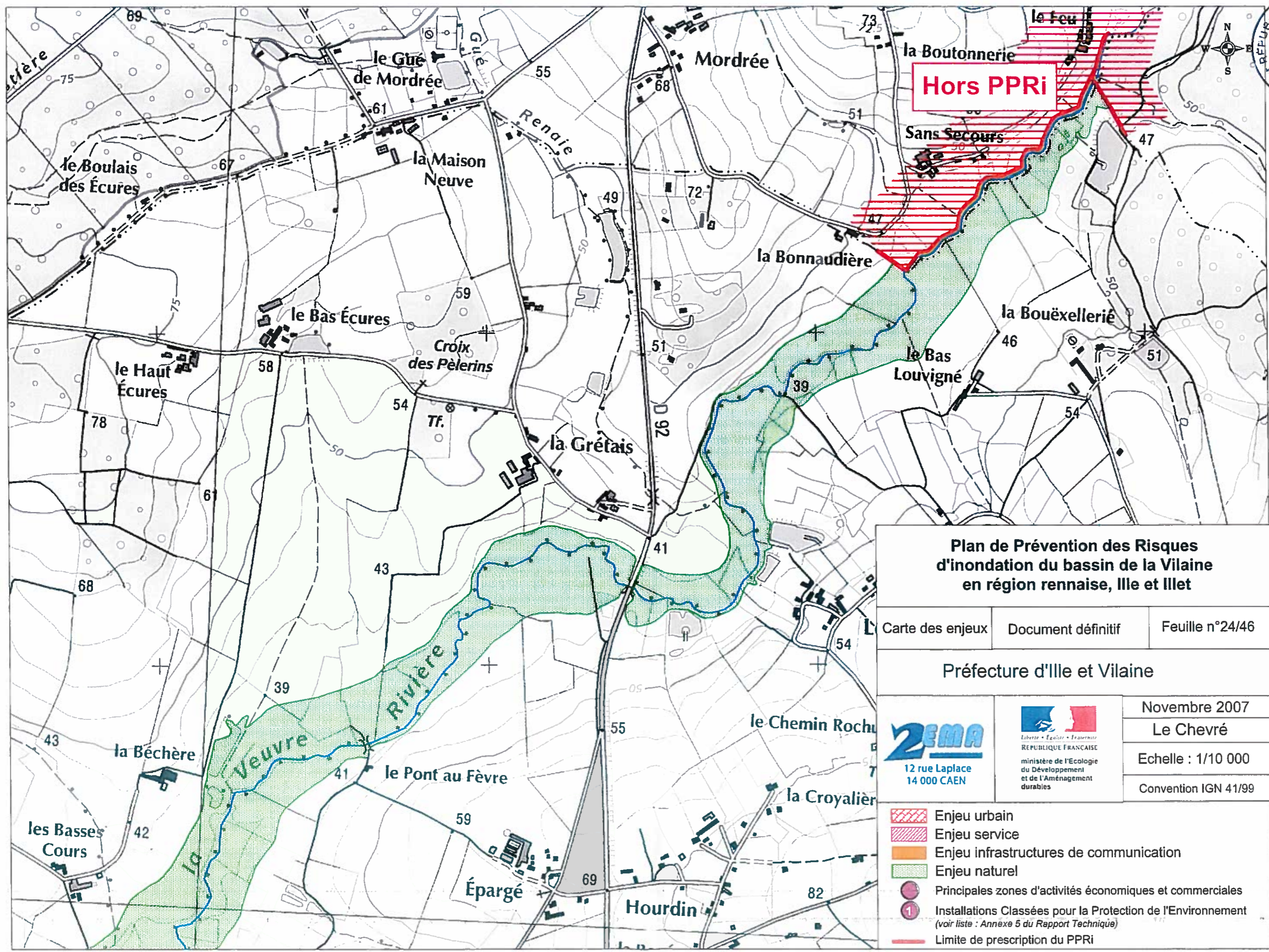
Préfecture d'Ile et Vilaine

ZEMA
12 rue Laplace
14 000 CAEN

Liberté • Egalité • Fraternité
REPUBLIQUE FRANÇAISE
ministère de l'Écologie
du Développement
et de l'Aménagement
durables

Novembre 2007
L'Illet
Echelle : 1/10 000
Convention IGN 41/99

- Enjeu urbain
- Enjeu service
- Enjeu infrastructures de communication
- Enjeu naturel
- Principales zones d'activités économiques et commerciales
- Installations Classées pour la Protection de l'Environnement (voir liste : Annexe 5 du Rapport Technique)
- Limite de prescription du PPRI



**Plan de Prévention des Risques
d'inondation du bassin de la Vilaine
en région rennaise, Ille et Illet**

Carte des enjeux Document définitif Feuille n°24/46

Préfecture d'Ille et Vilaine

ZEMA
12 rue Laplace
14 000 CAEN



Novembre 2007
Le Chevré
Echelle : 1/10 000
Convention IGN 41/99

- Enjeu urbain
- Enjeu service
- Enjeu infrastructures de communication
- Enjeu naturel
- Principales zones d'activités économiques et commerciales
- Installations Classées pour la Protection de l'Environnement
(voir liste : Annexe 5 du Rapport Technique)
- Limite de prescription du PPRi

**Plan de Prévention des Risques
d'inondation du bassin de la Vilaine
en région rennaise, Ille et Illet**

Carte des enjeux Document définitif Feuille n°25/46

Préfecture d'Ille et Vilaine



12 rue Laplace
14 000 CAEN










Liberté • Égalité • Fraternité
RÉPUBLIQUE FRANÇAISE
ministère de l'Écologie
du Développement
et de l'Aménagement
durables

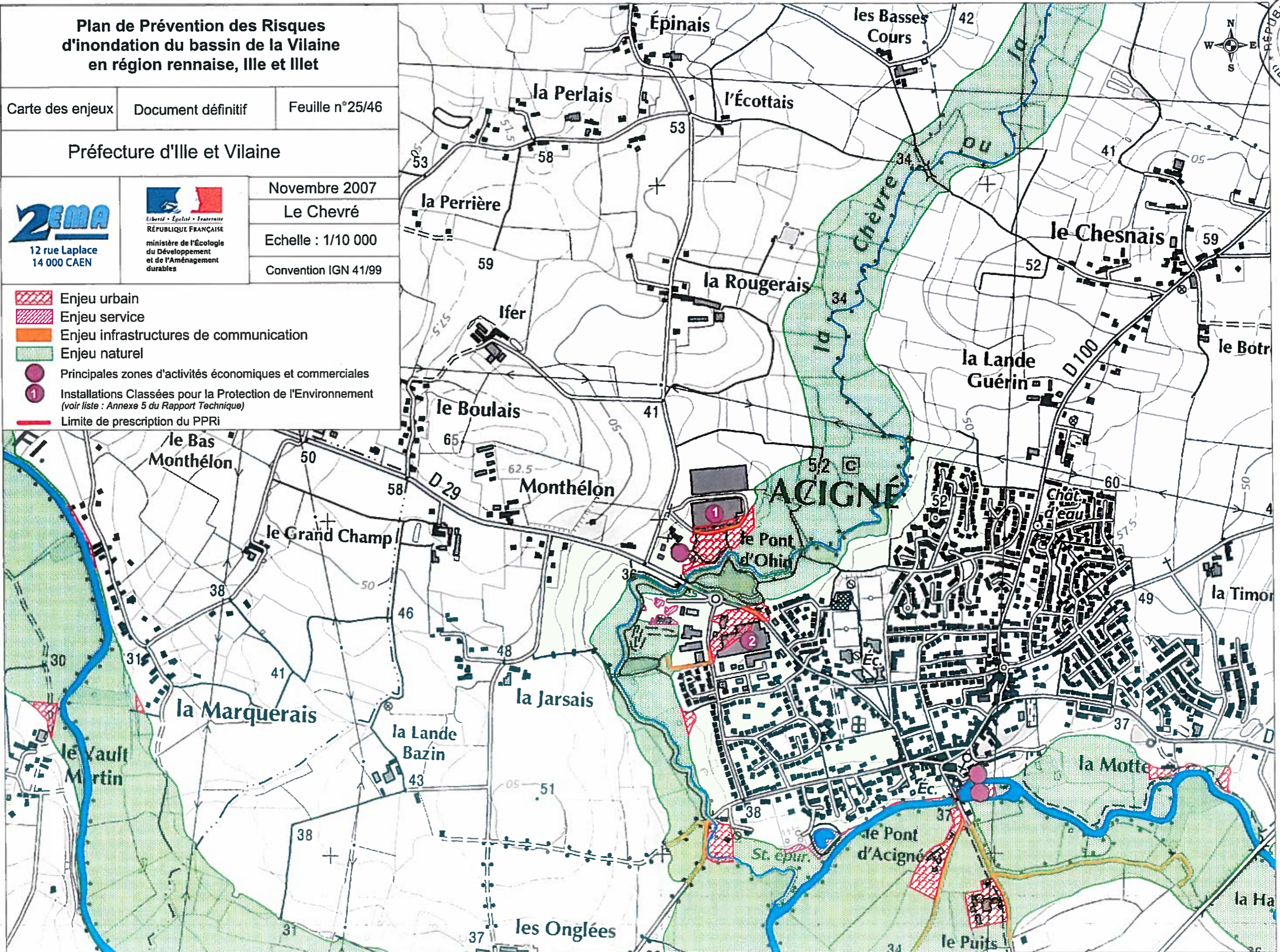
Novembre 2007

Le Chevré

Echelle : 1/10 000

Convention IGN 41/99

-  Enjeu urbain
-  Enjeu service
-  Enjeu infrastructures de communication
-  Enjeu naturel
-  Principales zones d'activités économiques et commerciales
-  Installations Classées pour la Protection de l'Environnement
(voir liste : Annexe 5 du Rapport Technique)
-  Limite de prescription du PPRi





Plan de Prévention des Risques d'inondation du bassin de la Vilaine en région rennaise, Ille et Illet

Carte des enjeux Document définitif Feuille n°26/46

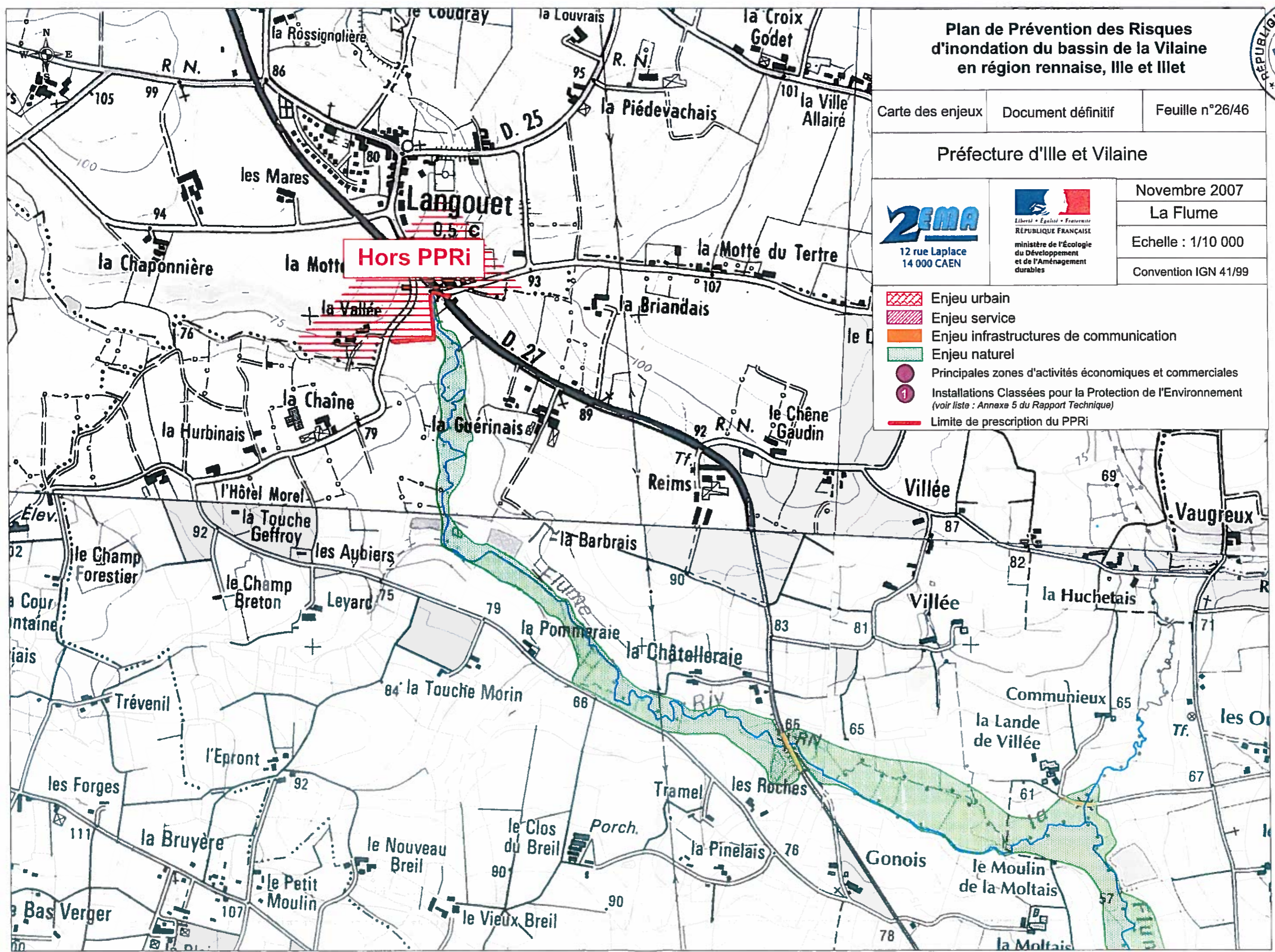
Préfecture d'Ille et Vilaine

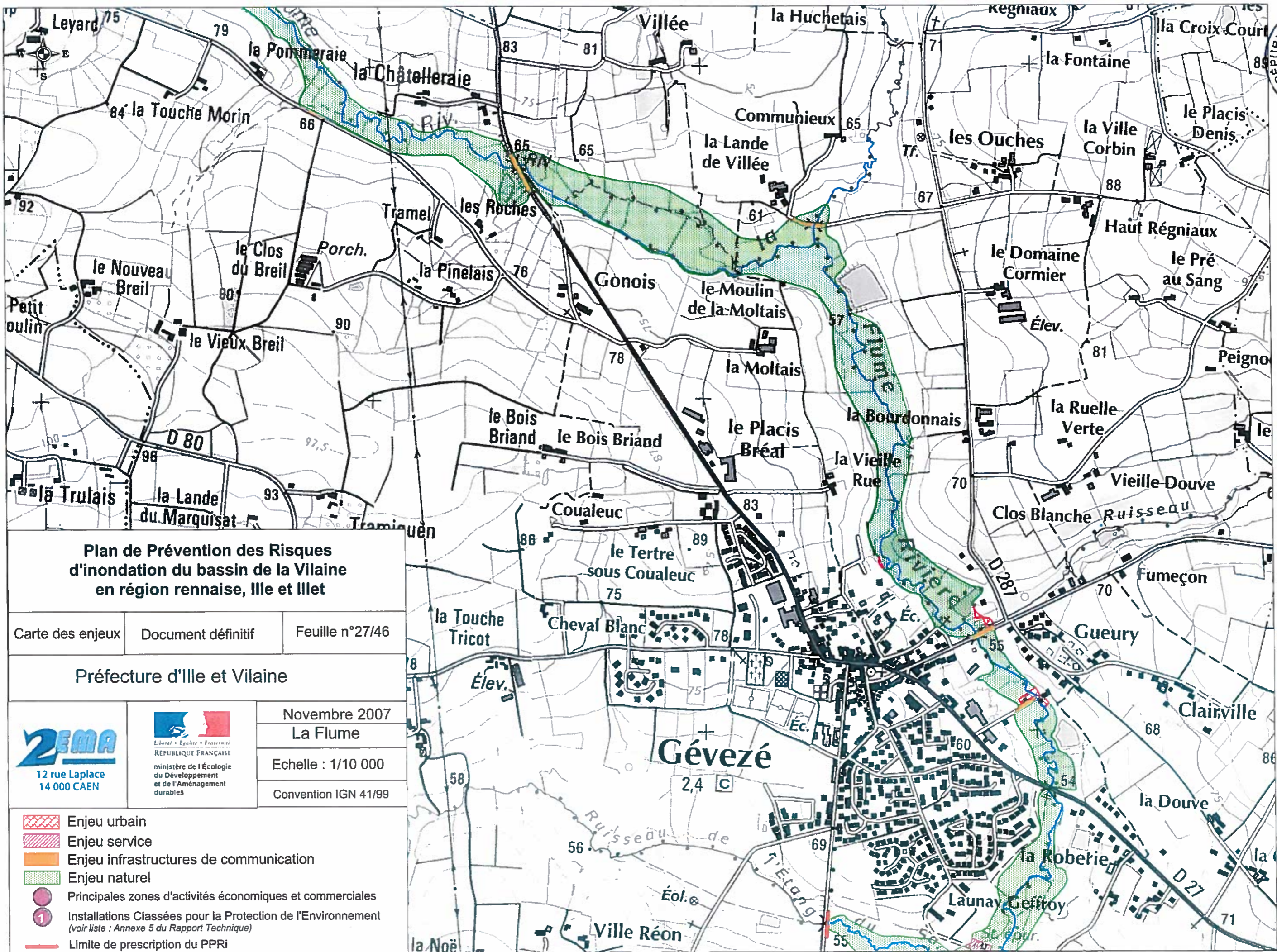
ZEMA
12 rue Laplace
14 000 CAEN

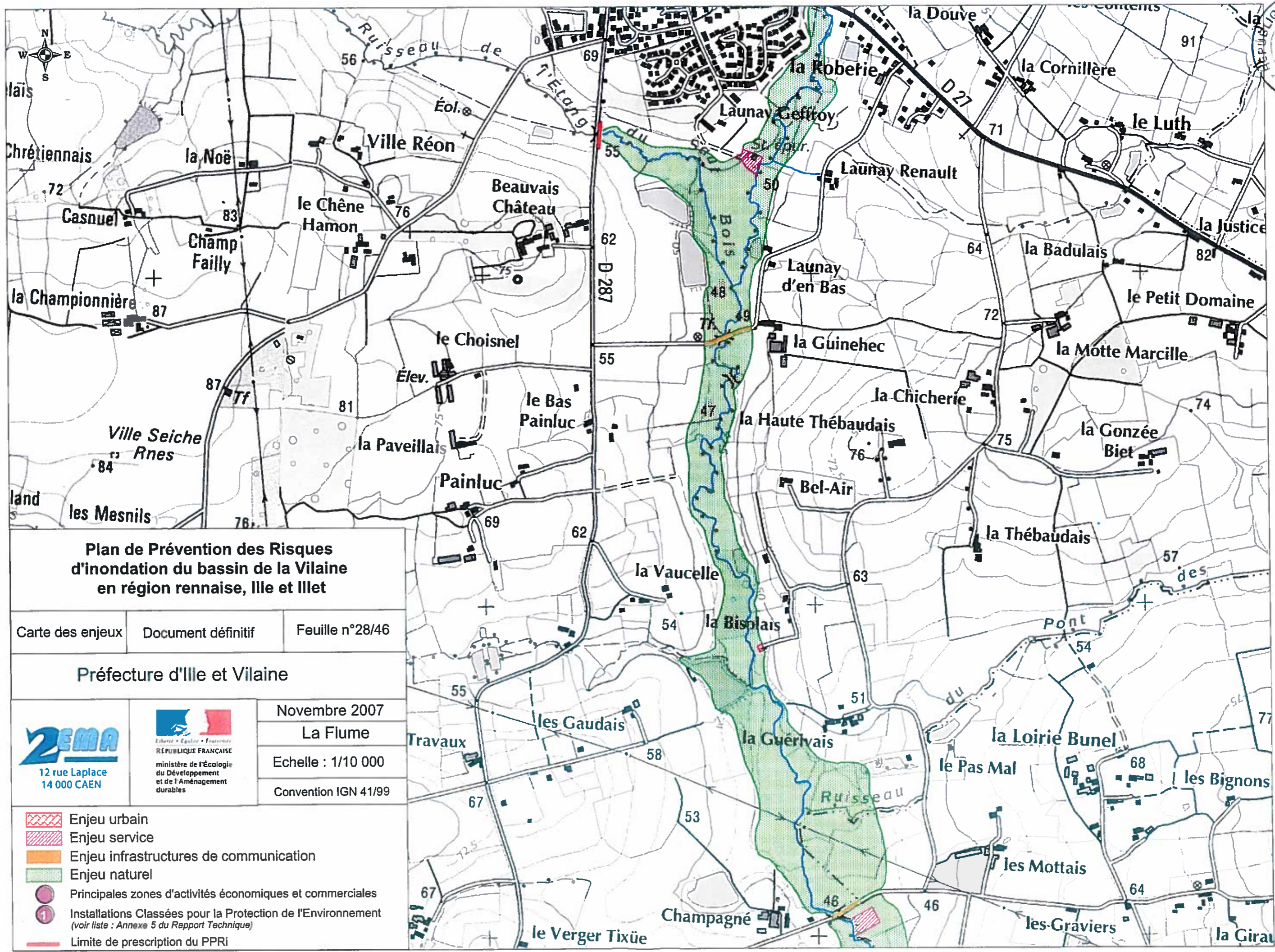


Novembre 2007
La Flume
Echelle : 1/10 000
Convention IGN 41/99

- Enjeu urbain
- Enjeu service
- Enjeu infrastructures de communication
- Enjeu naturel
- Principales zones d'activités économiques et commerciales
- Installations Classées pour la Protection de l'Environnement (voir liste : Annexe 5 du Rapport Technique)
- Limite de prescription du PPRi














**Plan de Prévention des Risques
d'inondation du bassin de la Vilaine
en région rennaise, Ille et Illet**

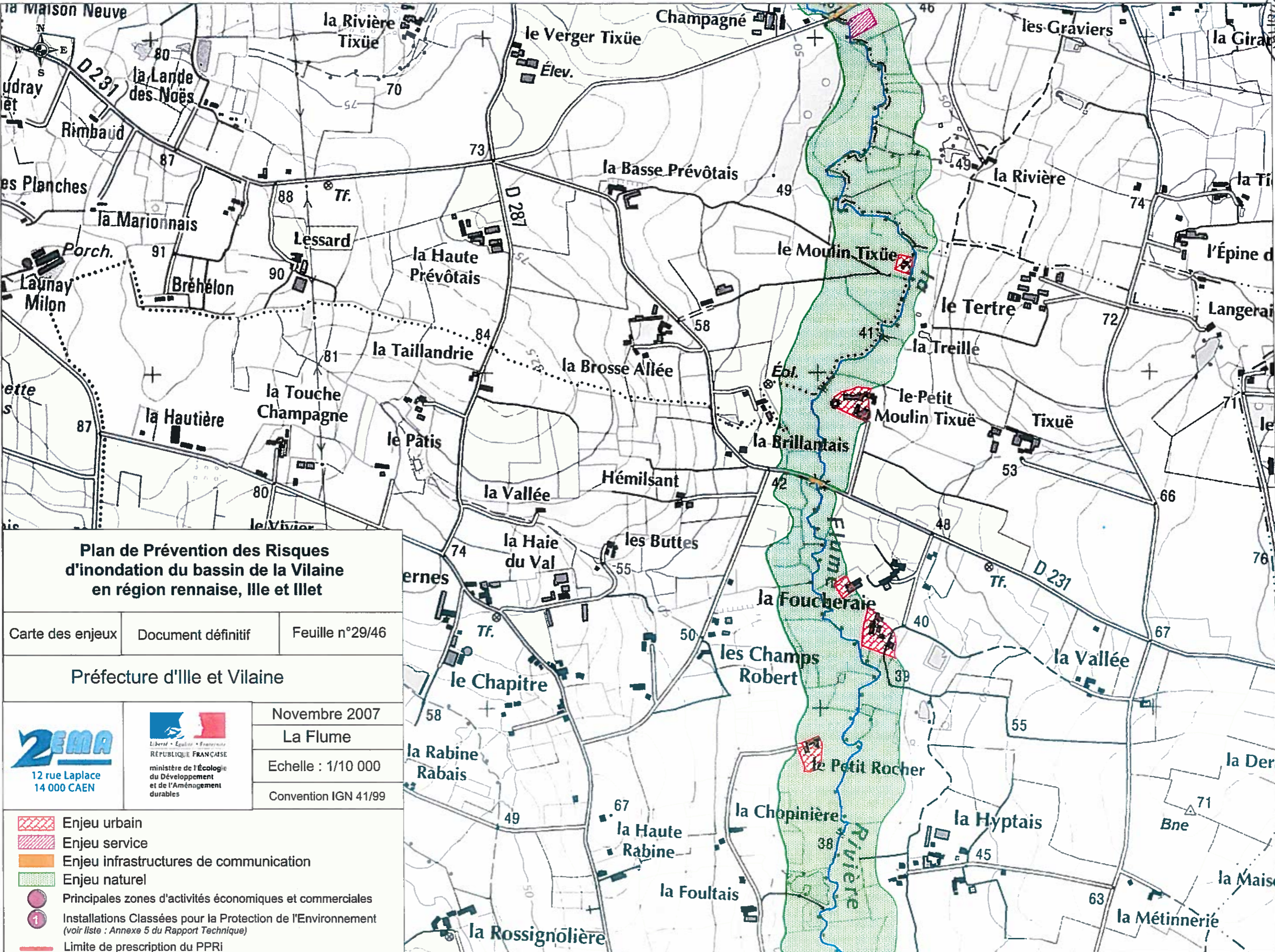
Carte des enjeux Document définitif Feuille n°28/46

Préfecture d'Ille et Vilaine



Novembre 2007
La Flume
Echelle : 1/10 000
Convention IGN 41/99

-  Enjeu urbain
-  Enjeu service
-  Enjeu infrastructures de communication
-  Enjeu naturel
-  Principales zones d'activités économiques et commerciales
-  Installations Classées pour la Protection de l'Environnement (voir liste : Annexe 5 du Rapport Technique)
-  Limite de prescription du PPRi



**Plan de Prévention des Risques
d'inondation du bassin de la Vilaine
en région rennaise, Ille et Illet**

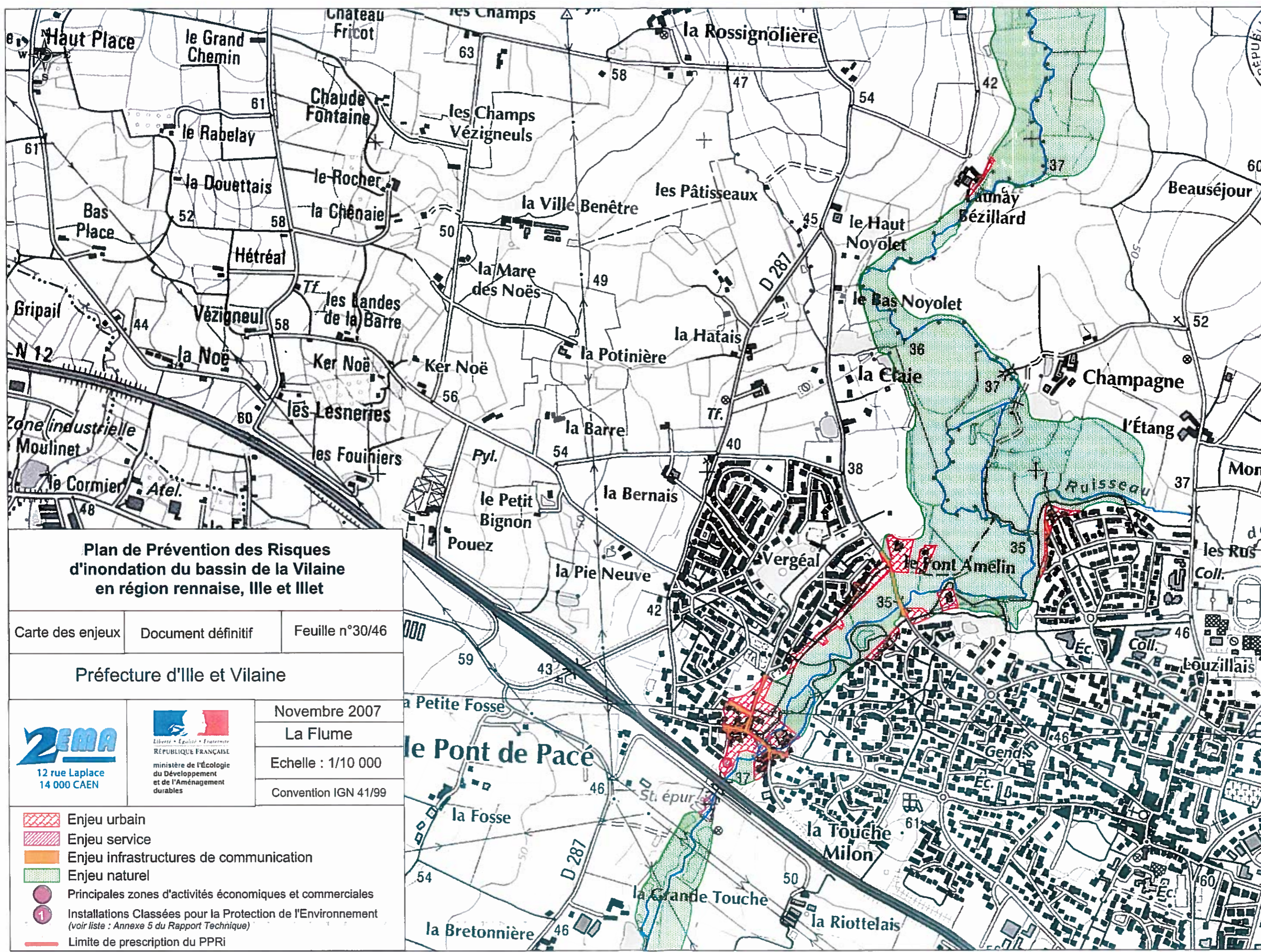
Carte des enjeux Document définitif Feuille n°29/46

Préfecture d'Ille et Vilaine



Novembre 2007
La Flume
Echelle : 1/10 000
Convention IGN 41/99

- Enjeu urbain
- Enjeu service
- Enjeu infrastructures de communication
- Enjeu naturel
- Principales zones d'activités économiques et commerciales
- Installations Classées pour la Protection de l'Environnement (voir liste : Annexe 5 du Rapport Technique)
- Limite de prescription du PPRI



**Plan de Prévention des Risques
 d'inondation du bassin de la Vilaine
 en région rennaise, Ille et Illet**

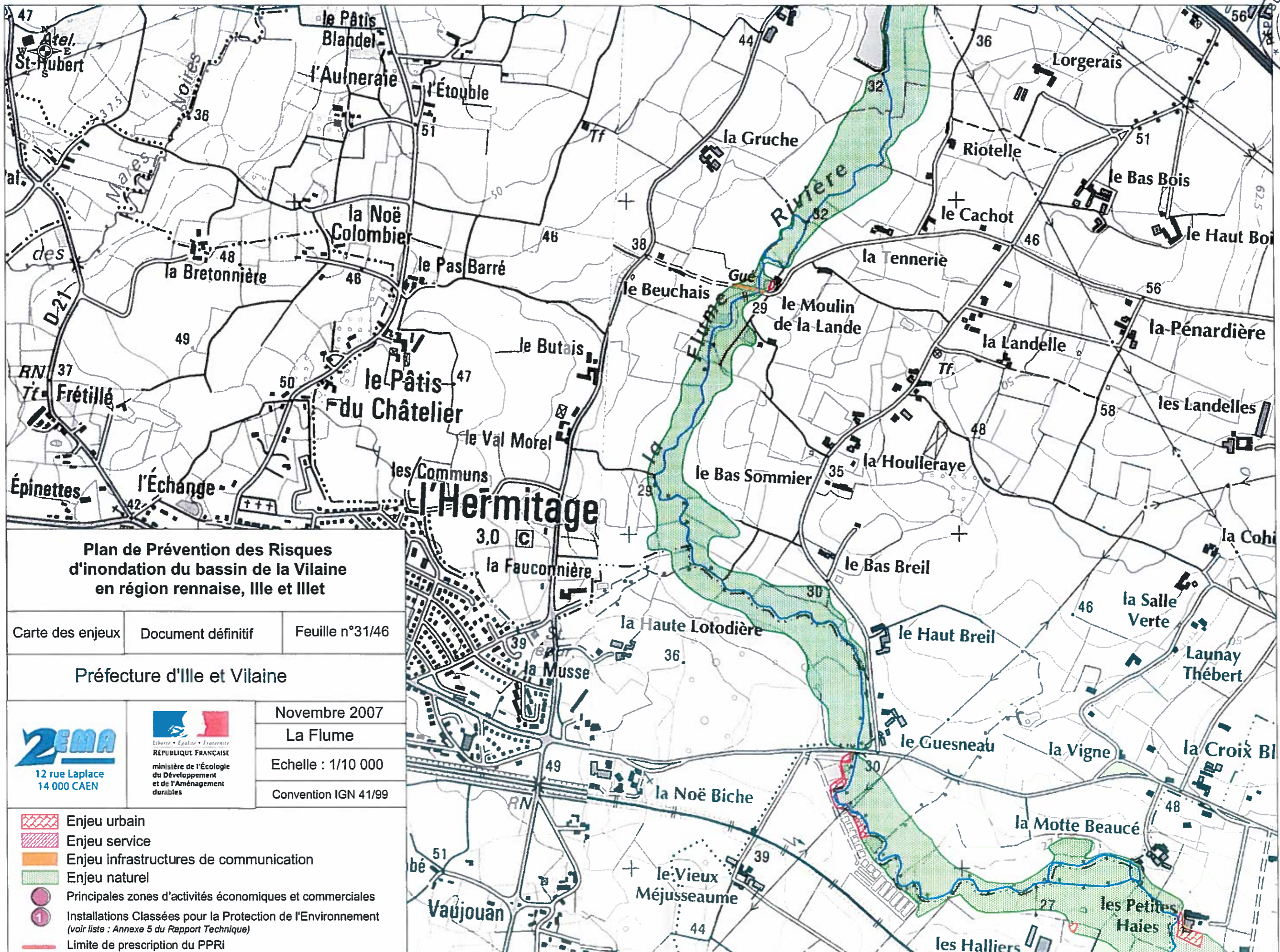
Carte des enjeux Document définitif Feuille n°30/46

Préfecture d'Ille et Vilaine



Novembre 2007
 La Flume
 Echelle : 1/10 000
 Convention IGN 41/99

- Enjeu urbain
- Enjeu service
- Enjeu infrastructures de communication
- Enjeu naturel
- Principales zones d'activités économiques et commerciales
- Installations Classées pour la Protection de l'Environnement (voir liste : Annexe 5 du Rapport Technique)
- Limite de prescription du PPRi



**Plan de Prévention des Risques
d'inondation du bassin de la Vilaine
en région rennaise, Ille et Illet**

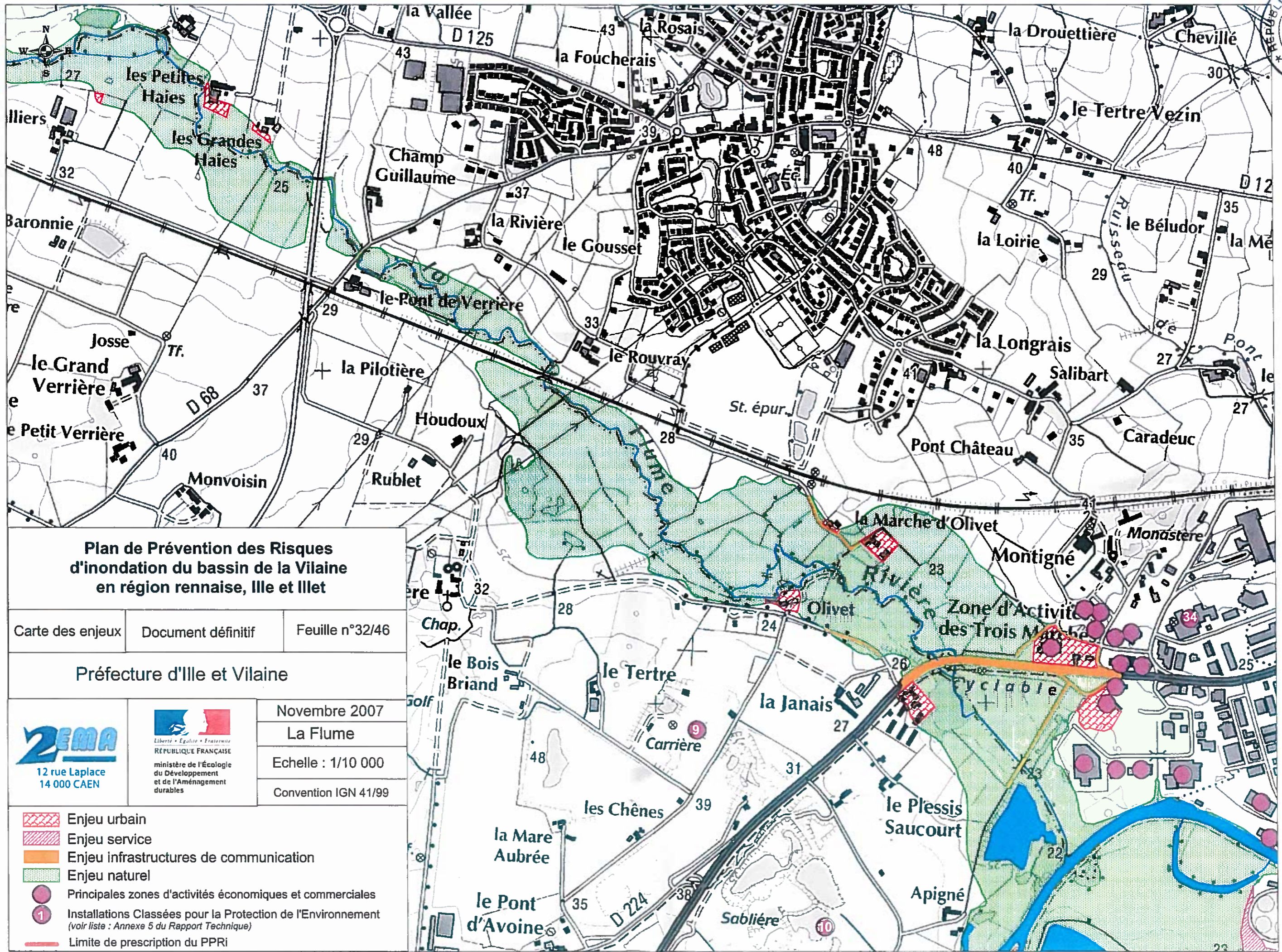
Carte des enjeux Document définitif Feuille n°31/46

Préfecture d'Ille et Vilaine



Novembre 2007
La Flume
Echelle : 1/10 000
Convention IGN 41/99

- Enjeu urbain
- Enjeu service
- Enjeu infrastructures de communication
- Enjeu naturel
- Principales zones d'activités économiques et commerciales
- Installations Classées pour la Protection de l'Environnement (voir liste : Annexe 5 du Rapport Technique)
- Limite de prescription du PPRi



**Plan de Prévention des Risques
d'inondation du bassin de la Vilaine
en région rennaise, Ille et Illet**

Carte des enjeux Document définitif Feuille n°32/46

Préfecture d'Ille et Vilaine

ZEMA
12 rue Laplace
14 000 CAEN

Liberté • Egalité • Fraternité
RÉPUBLIQUE FRANÇAISE
ministère de l'Écologie
du Développement
et de l'Aménagement
durables

Novembre 2007
La Flume
Echelle : 1/10 000
Convention IGN 41/99

- Enjeu urbain
- Enjeu service
- Enjeu infrastructures de communication
- Enjeu naturel
- Principales zones d'activités économiques et commerciales
- Installations Classées pour la Protection de l'Environnement
(voir liste : Annexe 5 du Rapport Technique)
- Limite de prescription du PPRI

Plan de Prévention des Risques
d'inondation du bassin de la Vilaine
en région rennaise, Ille et Illet

Carte des enjeux Document définitif Feuille n°33/46

Préfecture d'Ille et Vilaine



12 rue Laplace
14 000 CAEN










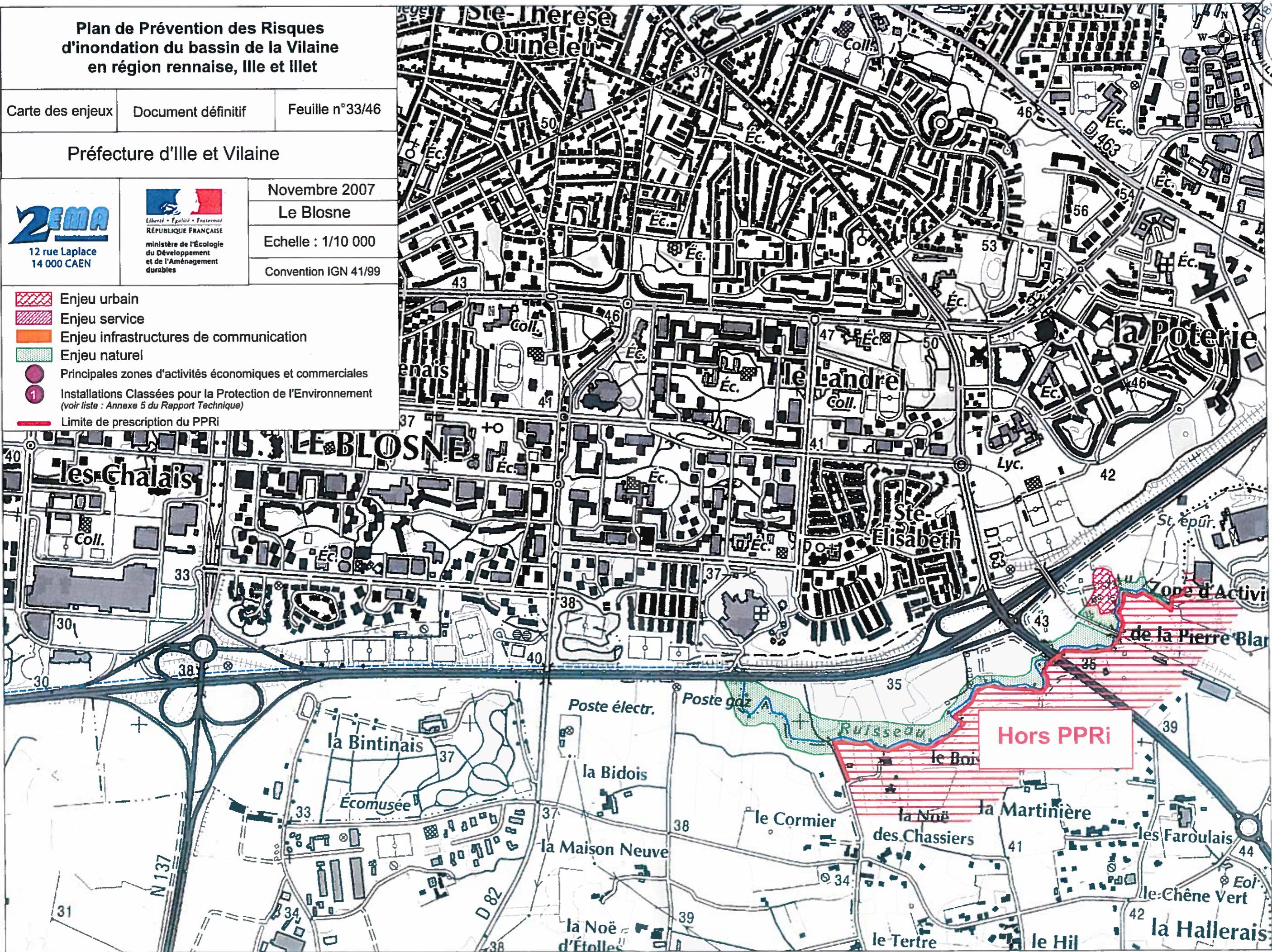
Novembre 2007

Le Blosne

Echelle : 1/10 000

Convention IGN 41/99

-  Enjeu urbain
-  Enjeu service
-  Enjeu infrastructures de communication
-  Enjeu naturel
-  Principales zones d'activités économiques et commerciales
-  Installations Classées pour la Protection de l'Environnement
(voir liste : Annexe 5 du Rapport Technique)
-  Limite de prescription du PPRI





Plan de Prévention des Risques d'inondation du bassin de la Vilaine en région rennaise, Ille et Illet

Carte des enjeux Document définitif Feuille n°34/46

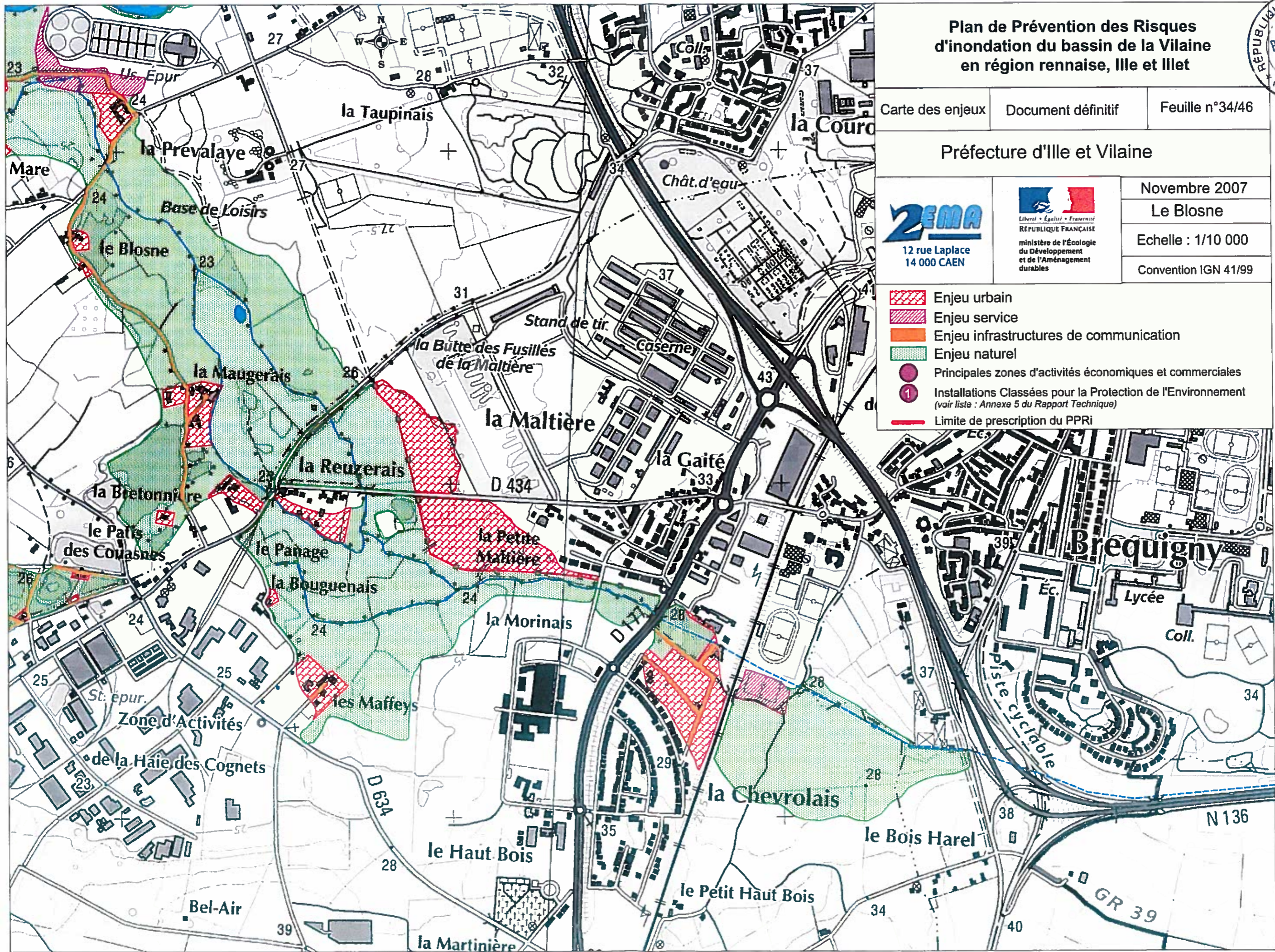
Préfecture d'Ille et Vilaine

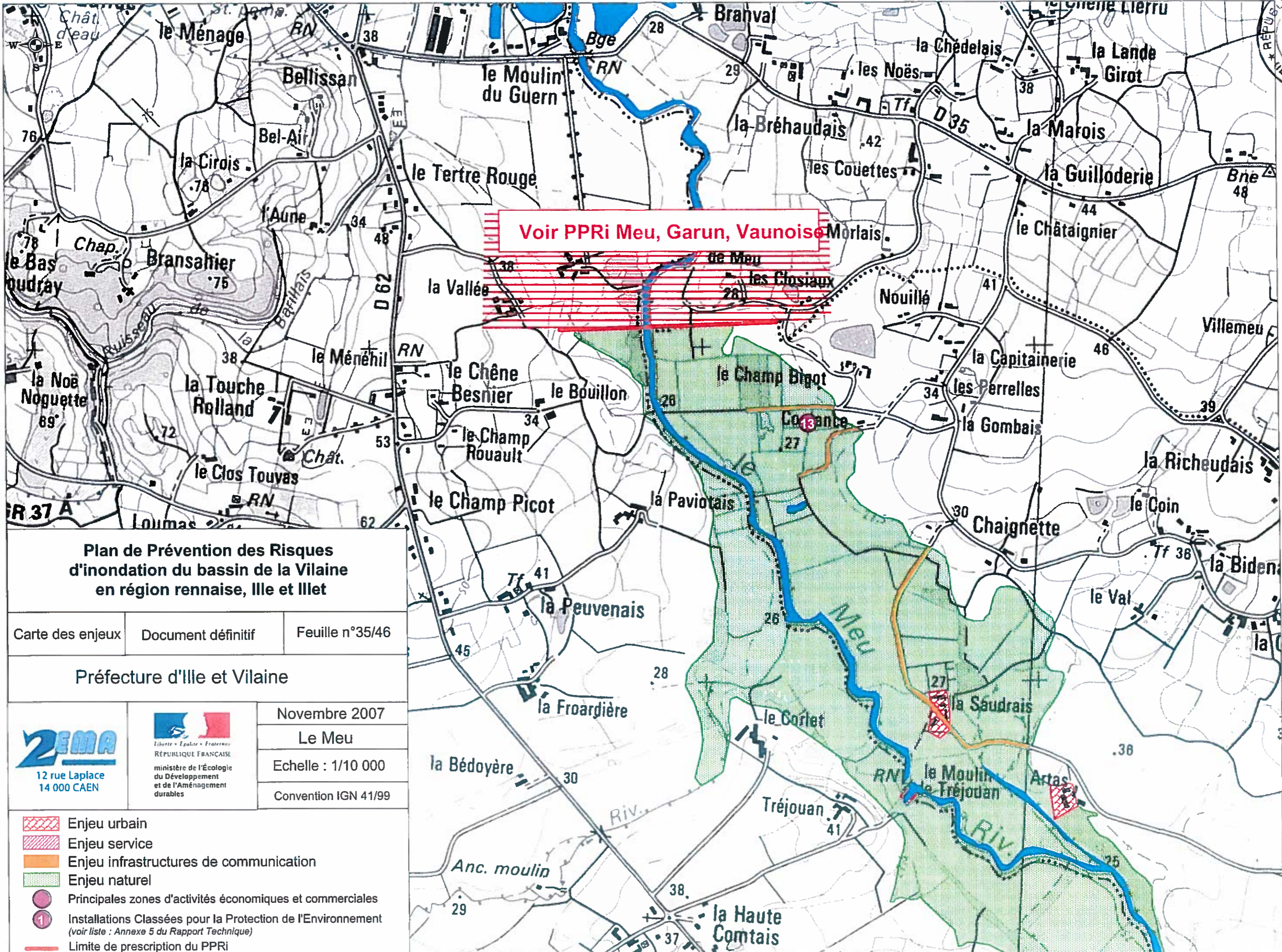
ZEMA
12 rue Laplace
14 000 CAEN



Novembre 2007
Le Blosne
Echelle : 1/10 000
Convention IGN 41/99

- Enjeu urbain
- Enjeu service
- Enjeu infrastructures de communication
- Enjeu naturel
- Principales zones d'activités économiques et commerciales
- Installations Classées pour la Protection de l'Environnement (voir liste : Annexe 5 du Rapport Technique)
- Limite de prescription du PPRI





**Plan de Prévention des Risques
d'inondation du bassin de la Vilaine
en région rennaise, Ile et Illet**

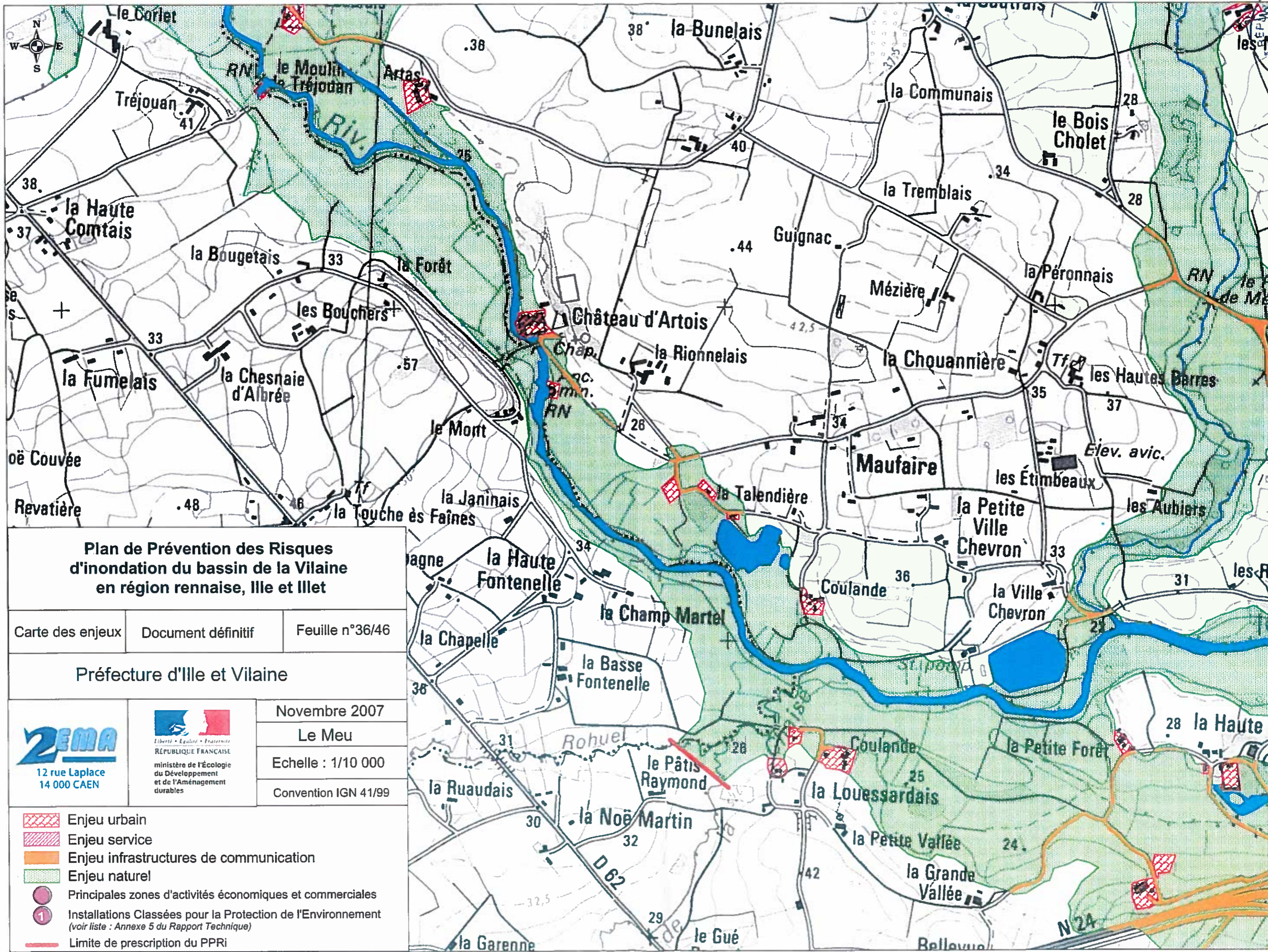
Carte des enjeux Document définitif Feuille n°35/46

Préfecture d'Ille et Vilaine



Novembre 2007
Le Meu
Echelle : 1/10 000
Convention IGN 41/99

- Enjeu urbain
- Enjeu service
- Enjeu infrastructures de communication
- Enjeu naturel
- Principales zones d'activités économiques et commerciales
- Installations Classées pour la Protection de l'Environnement (voir liste : Annexe 5 du Rapport Technique)
- Limite de prescription du PPRi



**Plan de Prévention des Risques
d'inondation du bassin de la Vilaine
en région rennaise, Ille et Illet**

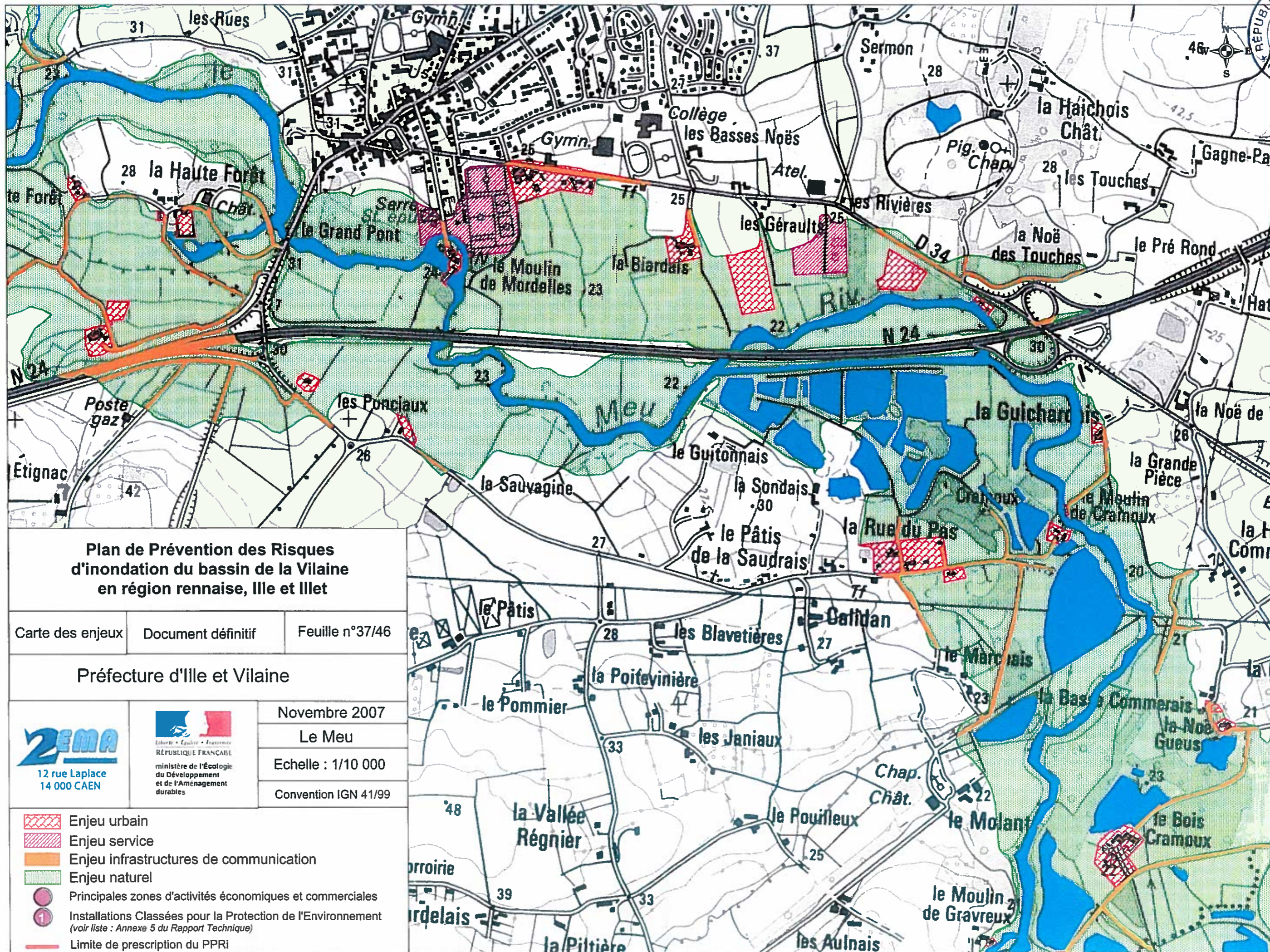
Carte des enjeux Document définitif Feuille n°36/46

Préfecture d'Ille et Vilaine



Novembre 2007
Le Meu
Echelle : 1/10 000
Convention IGN 41/99

- Enjeu urbain
- Enjeu service
- Enjeu infrastructures de communication
- Enjeu naturel
- Principales zones d'activités économiques et commerciales
- Installations Classées pour la Protection de l'Environnement (voir liste : Annexe 5 du Rapport Technique)
- Limite de prescription du PPRi



**Plan de Prévention des Risques
d'inondation du bassin de la Vilaine
en région rennaise, Ille et Illet**

Carte des enjeux Document définitif Feuille n°37/46

Préfecture d'Ille et Vilaine

Novembre 2007

Le Meu

Echelle : 1/10 000








Convention IGN 41/99

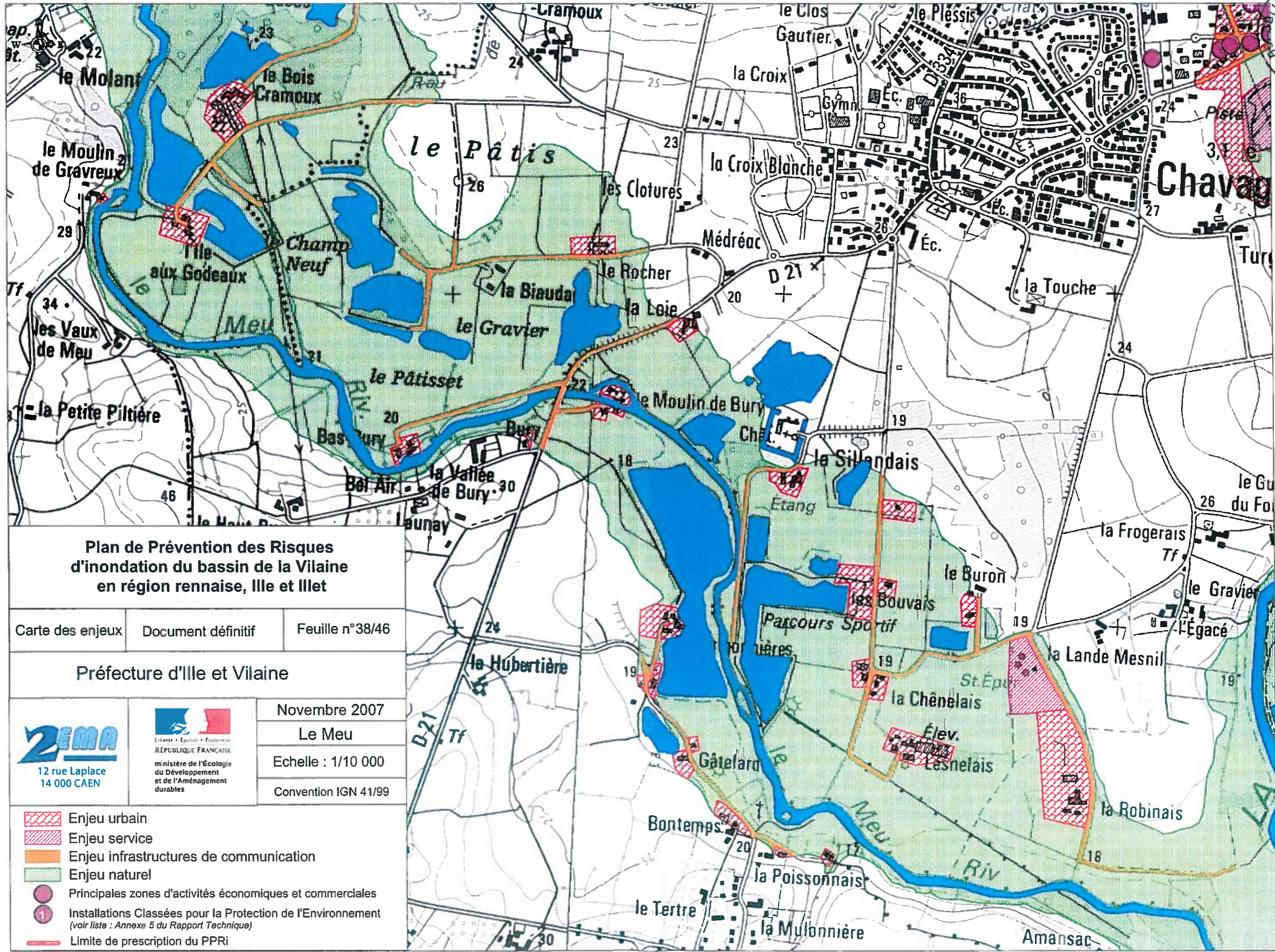


12 rue Laplace
14 000 CAEN



Liberté • Égalité • Fraternité
RÉPUBLIQUE FRANÇAISE
ministère de l'Écologie
du Développement
et de l'Aménagement
durables

-  Enjeu urbain
-  Enjeu service
-  Enjeu infrastructures de communication
-  Enjeu naturel
-  Principales zones d'activités économiques et commerciales
-  Installations Classées pour la Protection de l'Environnement
(voir liste : Annexe 5 du Rapport Technique)
-  Limite de prescription du PPRi



Plan de Prévention des Risques d'inondation du bassin de la Vilaine en région rennaise, Ille et Illet

Carte des enjeux Document définitif Feuille n°38/46

Préfecture d'Ille et Vilaine

ZEMA
12 rue Laplace
14 000 CAEN



Novembre 2007
Le Meu
Echelle : 1/10 000
Convention IGN 41/99

- Enjeu urbain
- Enjeu service
- Enjeu infrastructures de communication
- Enjeu naturel
- Principales zones d'activités économiques et commerciales
- Installations Classées pour la Protection de l'Environnement (voir liste : Annexe 5 du Rapport Technique)
- Limite de prescription du PPRi

**Plan de Prévention des Risques
d'inondation du bassin de la Vilaine
en région rennaise, Ile et Illet**

Carte des enjeux Document définitif Feuille n°39/46

Préfecture d'Ile et Vilaine

Novembre 2007

La Vaunoise

Echelle : 1/10 000

Convention IGN 41/99

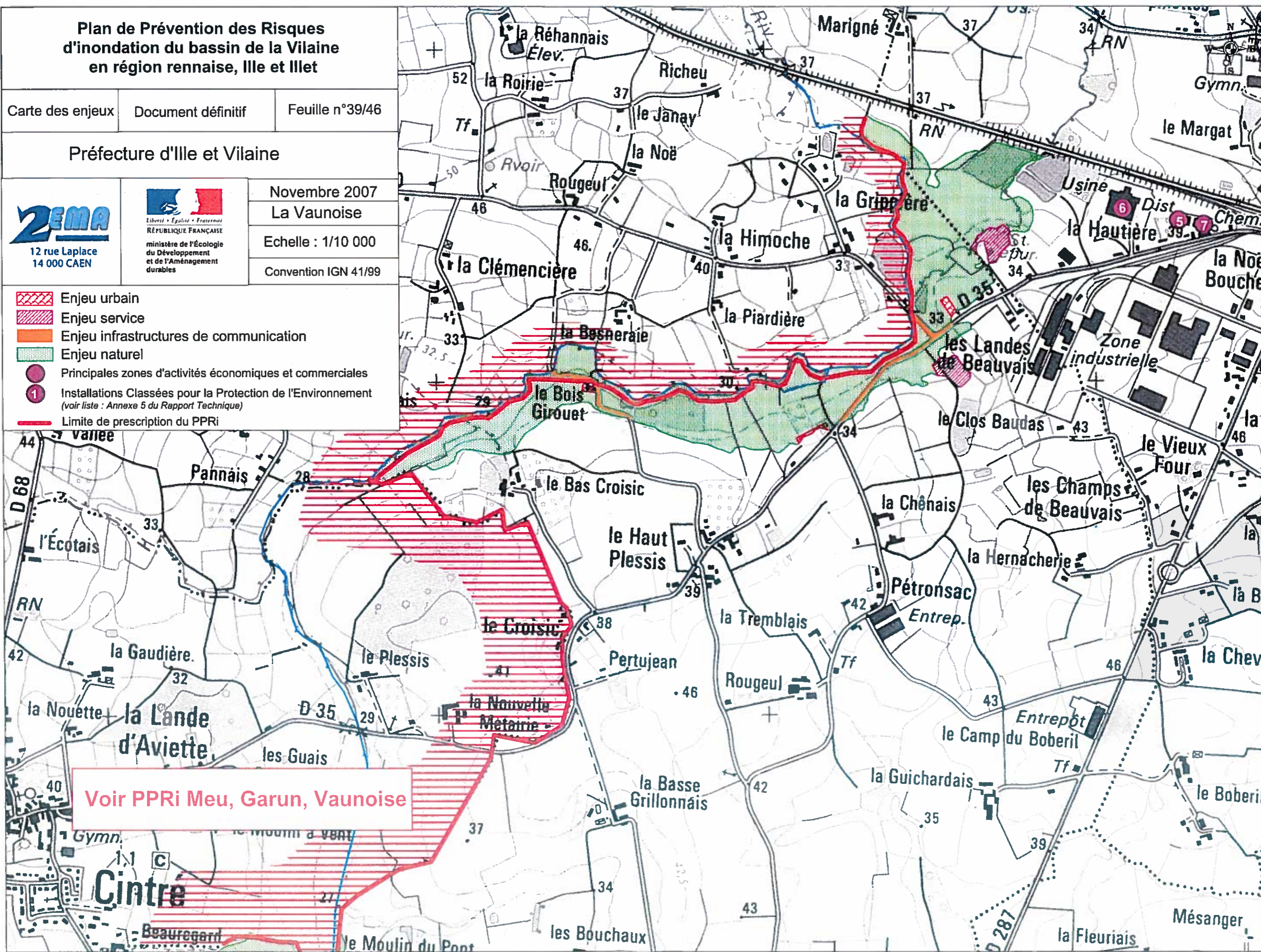


12 rue Laplace
14 000 CAEN



Liberté • Égalité • Fraternité
RÉPUBLIQUE FRANÇAISE
ministère de l'Écologie
du Développement
et de l'Aménagement
durables

- Enjeu urbain
- Enjeu service
- Enjeu infrastructures de communication
- Enjeu naturel
- Principales zones d'activités économiques et commerciales
- Installations Classées pour la Protection de l'Environnement (voir liste : Annexe 5 du Rapport Technique)
- Limite de prescription du PPRi



Voir PPRi Meu, Garun, Vaunoise



**Plan de Prévention des Risques
d'inondation du bassin de la Vilaine
en région rennaise, Ille et Illet**

Carte des enjeux Document définitif Feuille n°40/46

Préfecture d'Ille et Vilaine



12 rue Laplace
14 000 CAEN










Liberté • Égalité • Fraternité
REPUBLIQUE FRANÇAISE
ministère de l'Écologie
du Développement
et de l'Aménagement
durables

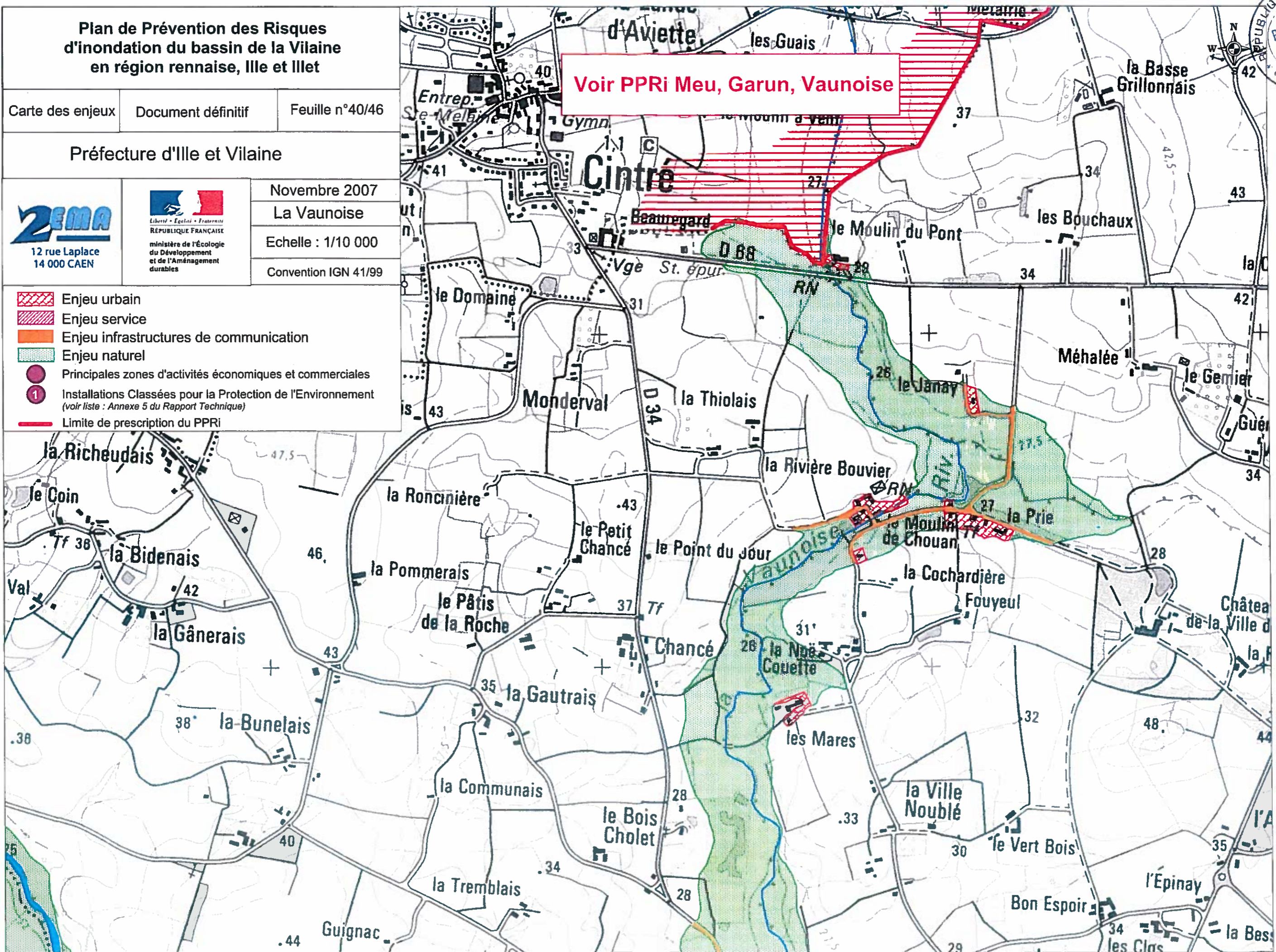
Novembre 2007

La Vaunoise

Echelle : 1/10 000

Convention IGN 41/99

-  Enjeu urbain
-  Enjeu service
-  Enjeu infrastructures de communication
-  Enjeu naturel
-  Principales zones d'activités économiques et commerciales
-  Installations Classées pour la Protection de l'Environnement
(voir liste : Annexe 5 du Rapport Technique)
-  Limite de prescription du PPRi



Plan de Prévention des Risques d'inondation du bassin de la Vilaine en région rennaise, Ille et Illet

Carte des enjeux Document définitif Feuille n°41/46








Préfecture d'Ille et Vilaine

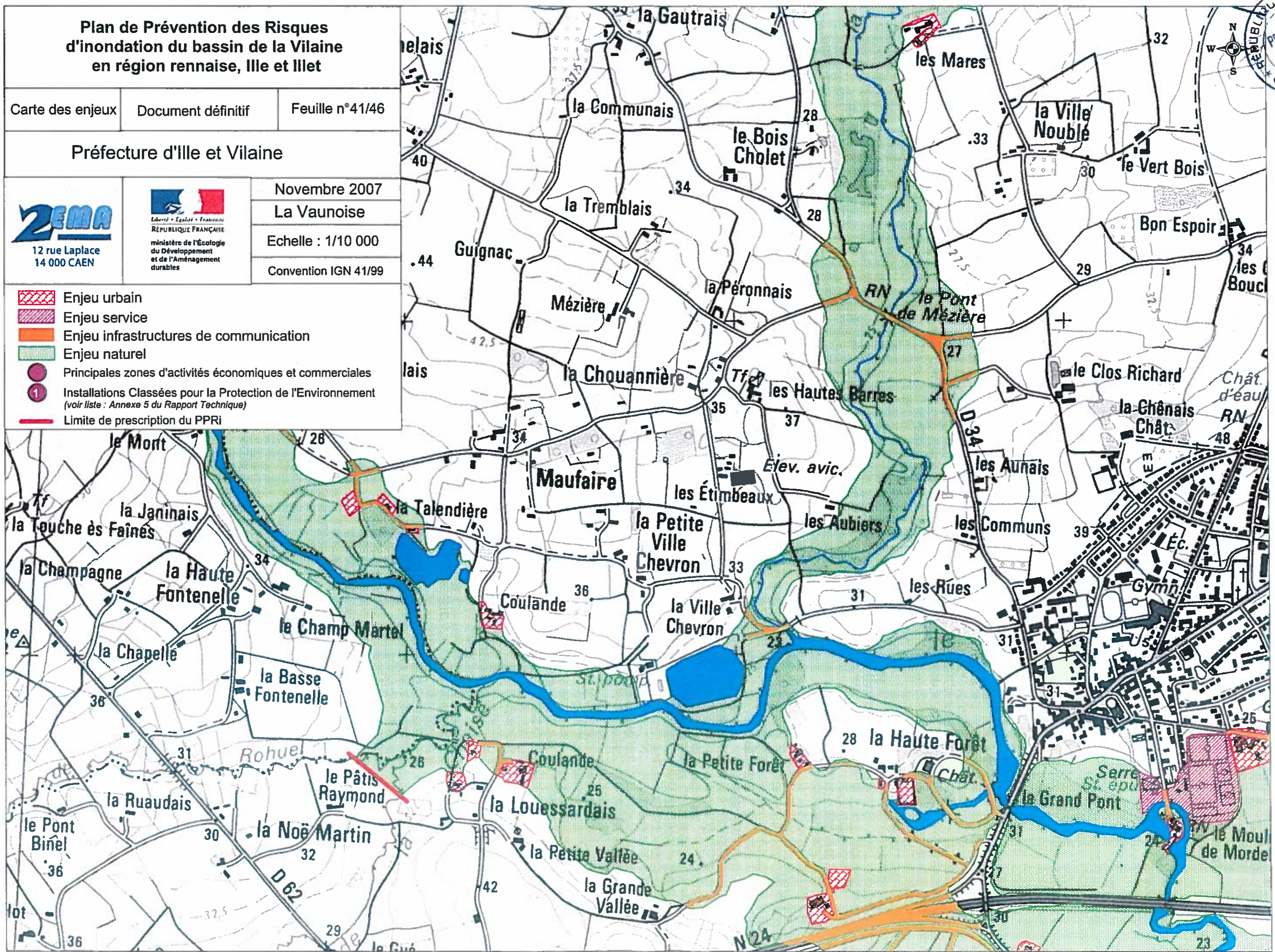


12 rue Laplace
14 000 CAEN



Novembre 2007
La Vaunoise
Echelle : 1/10 000
Convention IGN 41/99

-  Enjeu urbain
-  Enjeu service
-  Enjeu infrastructures de communication
-  Enjeu naturel
-  Principales zones d'activités économiques et commerciales
-  Installations Classées pour la Protection de l'Environnement (voir liste : Annexe 5 du Rapport Technique)
-  Limite de prescription du PPRI



Plan de Prévention des Risques d'inondation du bassin de la Vilaine en région rennaise, Ille et Illet

Carte des enjeux Document définitif Feuille n°42/46

Préfecture d'Ille et Vilaine

Novembre 2007

La Seiche

Echelle : 1/10 000

Convention IGN 41/99











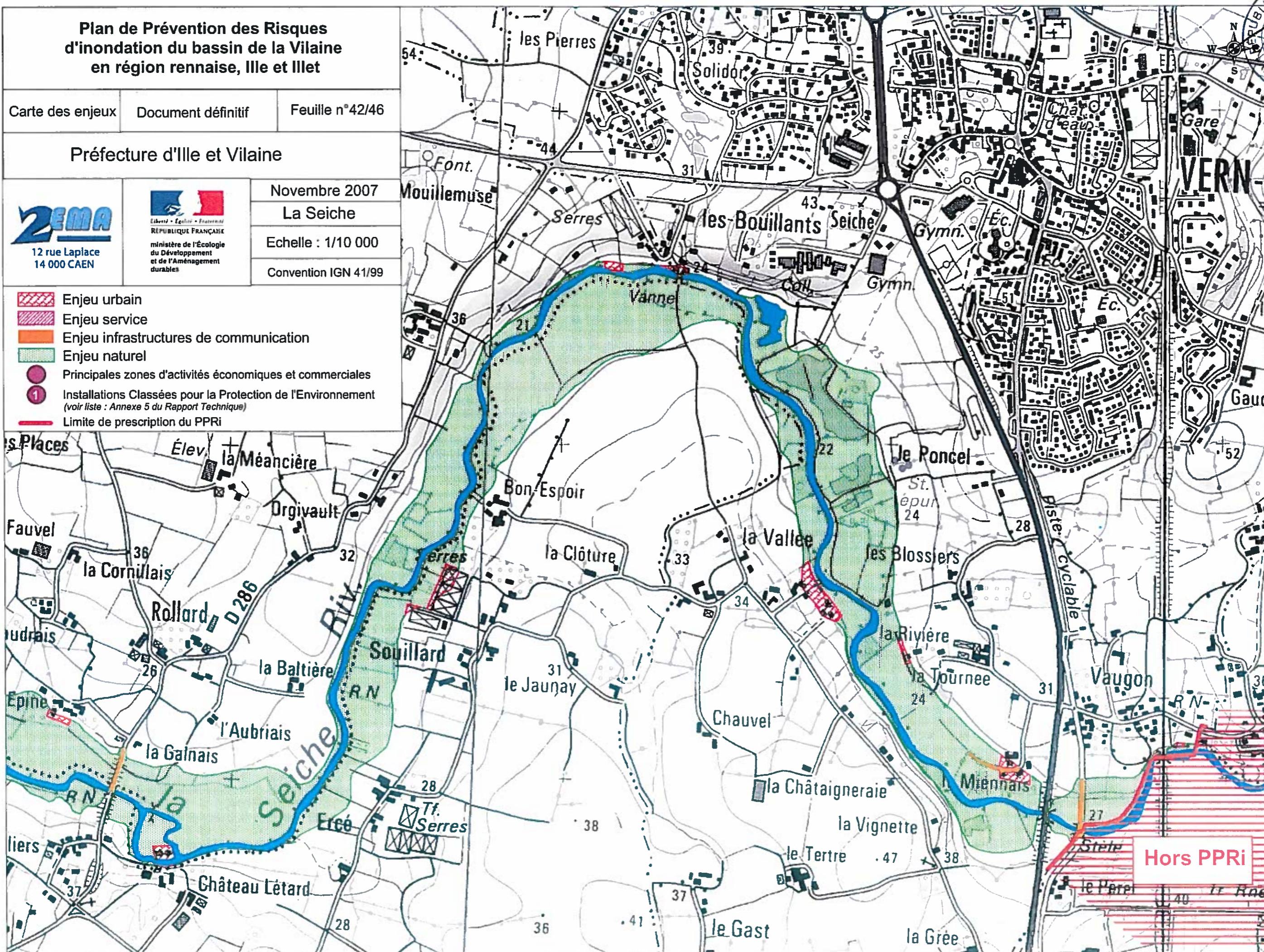
12 rue Laplace
14 000 CAEN




Liberté - Égalité - Fraternité
RÉPUBLIQUE FRANÇAISE

ministère de l'Écologie
du Développement
et de l'Aménagement
durables

-  Enjeu urbain
-  Enjeu service
-  Enjeu infrastructures de communication
-  Enjeu naturel
-  Principales zones d'activités économiques et commerciales
-  Installations Classées pour la Protection de l'Environnement (voir liste : Annexe 5 du Rapport Technique)
-  Limite de prescription du PPRI



Hors PPRI



Plan de Prévention des Risques d'inondation du bassin de la Vilaine en région rennaise, Ille et Illet

Carte des enjeux Document définitif Feuille n°43/46

Préfecture d'Ille et Vilaine



12 rue Laplace
14 000 CAEN



Liberté • Egalité • Fraternité
REPUBLIQUE FRANÇAISE
ministère de l'Écologie
du Développement
et de l'Aménagement
durables

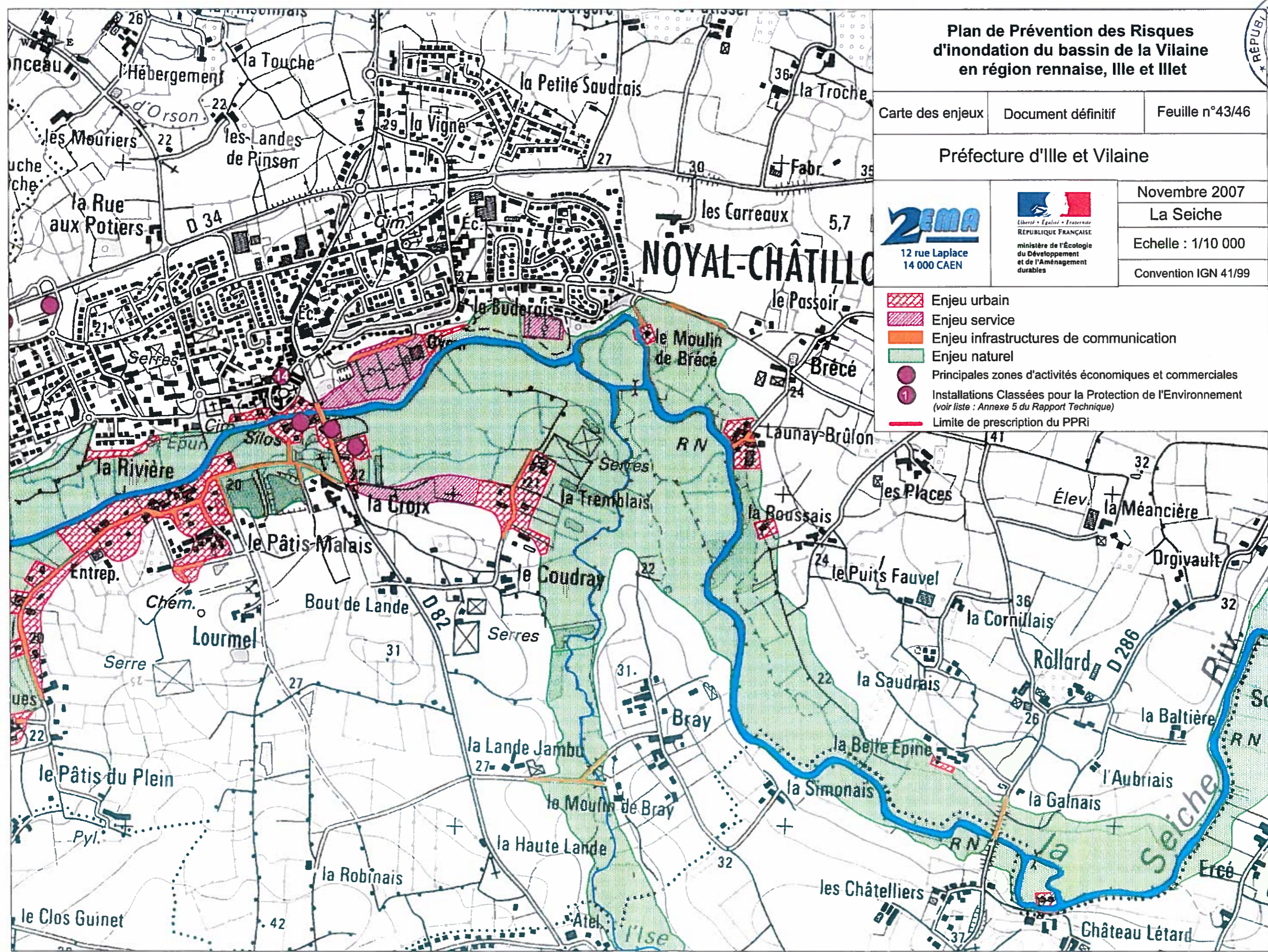
Novembre 2007

La Seiche

Echelle : 1/10 000

Convention IGN 41/99

- Enjeu urbain
- Enjeu service
- Enjeu infrastructures de communication
- Enjeu naturel
- Principales zones d'activités économiques et commerciales
- Installations Classées pour la Protection de l'Environnement (voir liste : Annexe 5 du Rapport Technique)
- Limite de prescription du PPRI



Plan de Prévention des Risques d'inondation du bassin de la Vilaine en région rennaise, Ille et Illet

Carte des enjeux Document définitif Feuille n°44/46

Préfecture d'Ille et Vilaine

Novembre 2007

La Seiche

Echelle : 1/10 000








Convention IGN 41/99

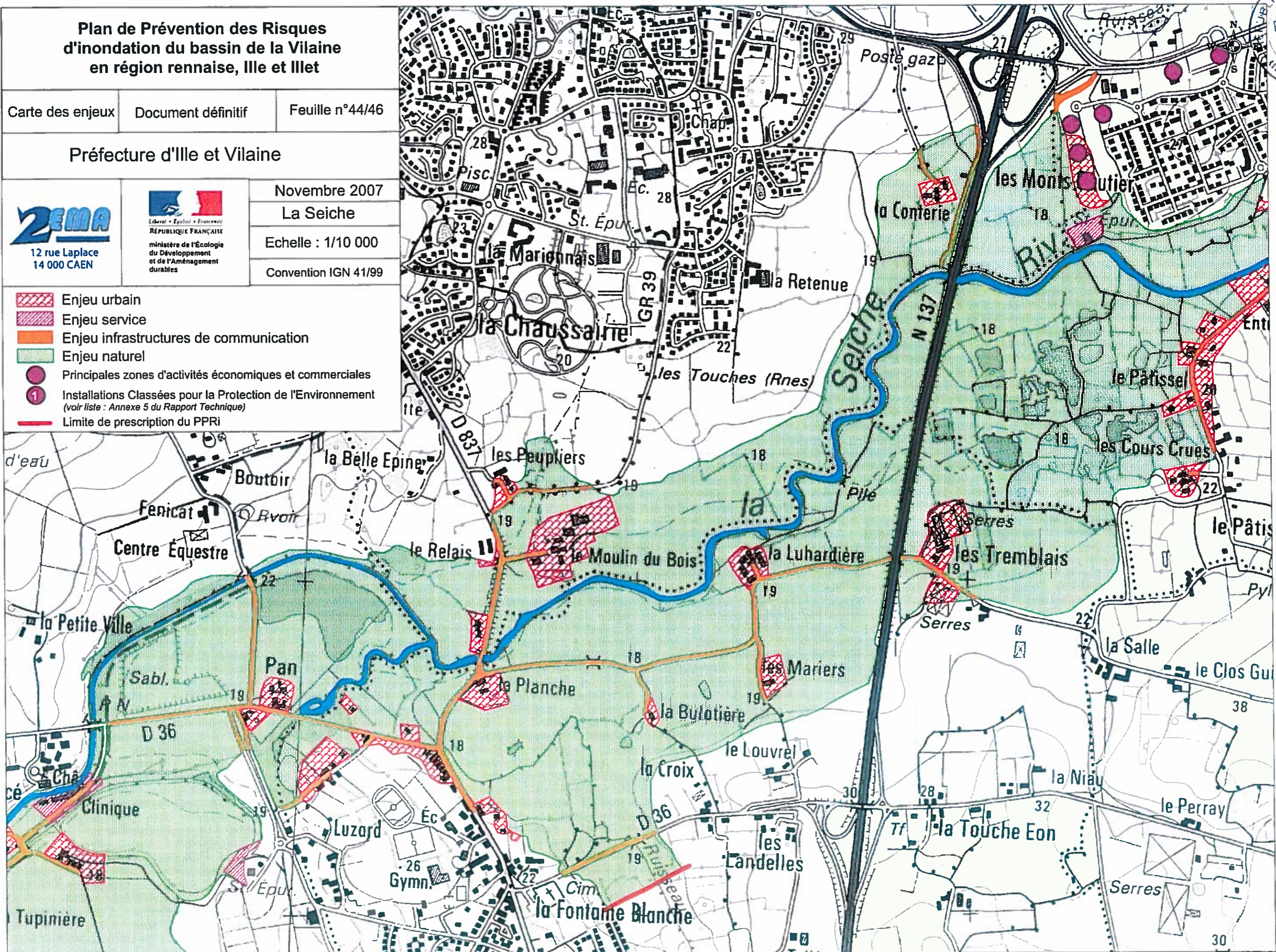


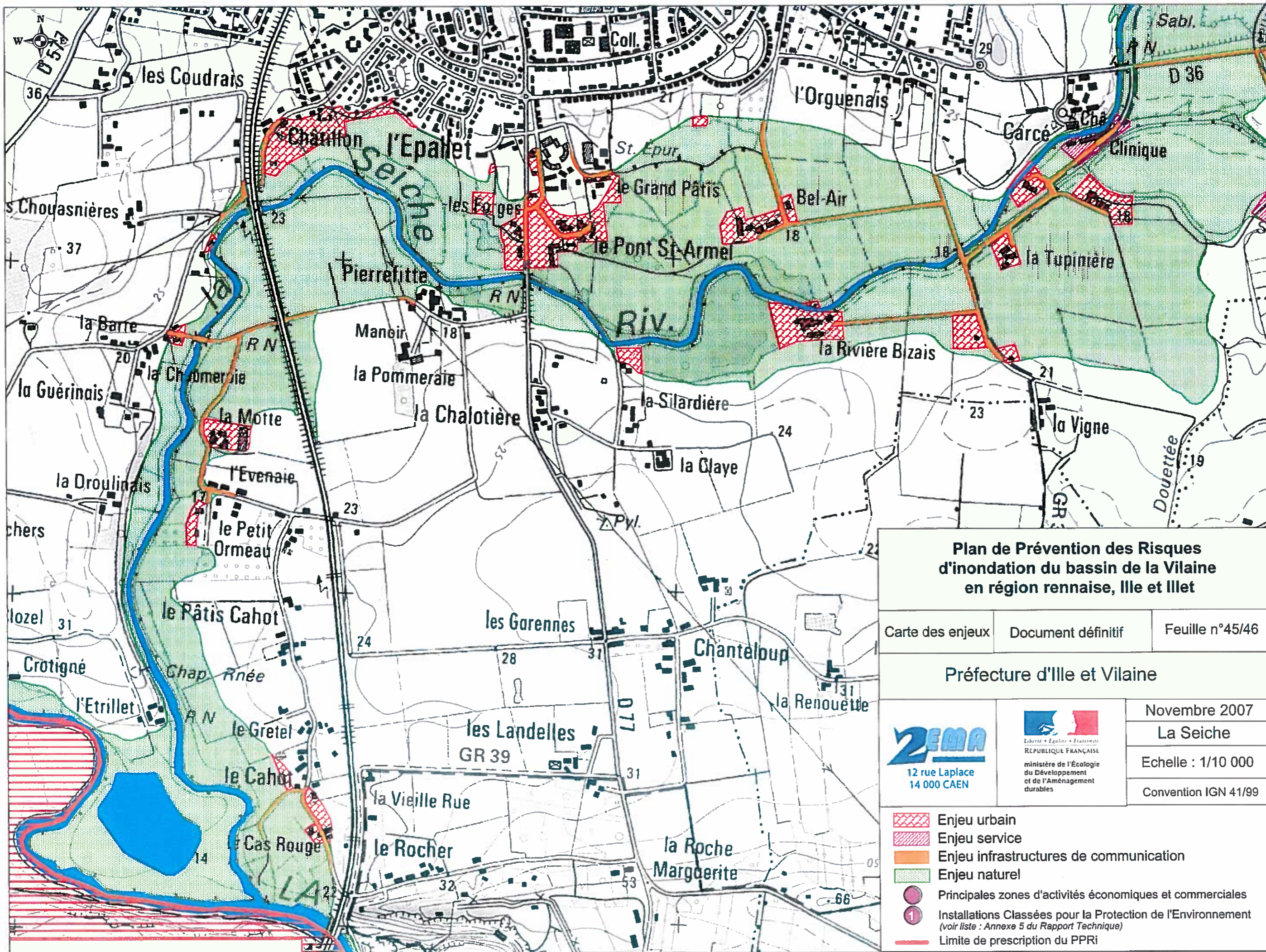
12 rue Laplace
14 000 CAEN



Liberté • Égalité • Fraternité
RÉPUBLIQUE FRANÇAISE
ministère de l'Écologie
du Développement
et de l'Aménagement
durables

-  Enjeu urbain
-  Enjeu service
-  Enjeu infrastructures de communication
-  Enjeu naturel
-  Principales zones d'activités économiques et commerciales
-  Installations Classées pour la Protection de l'Environnement (voir liste : Annexe 5 du Rapport Technique)
-  Limite de prescription du PPRI





**Plan de Prévention des Risques
d'inondation du bassin de la Vilaine
en région rennaise, Ille et Vilaine**

Carte des enjeux	Document définitif	Feuille n°45/46
------------------	--------------------	-----------------

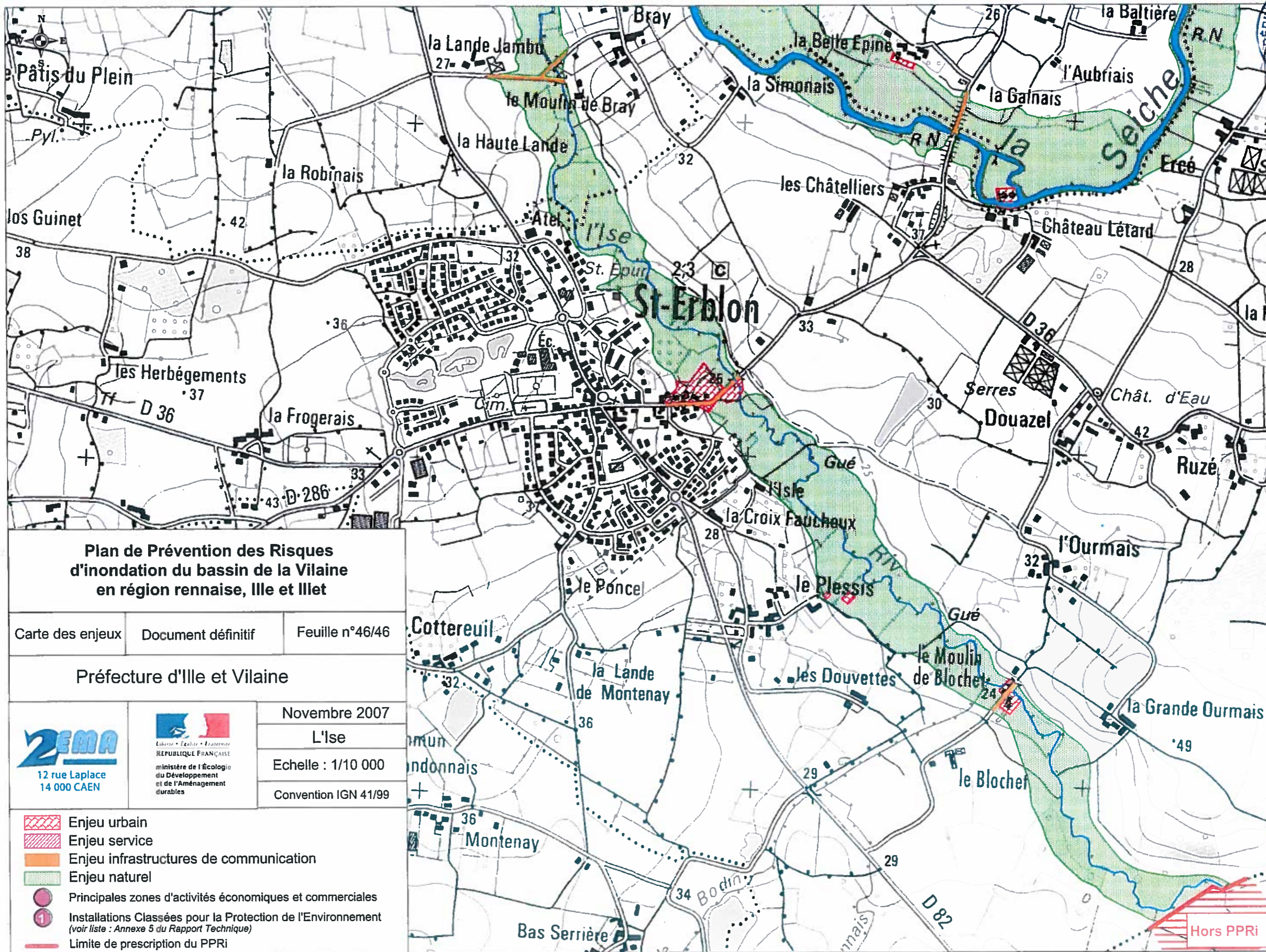
Préfecture d'Ille et Vilaine

ZEMA
12 rue Laplace
14 000 CAEN



Novembre 2007
La Seiche
Echelle : 1/10 000
Convention IGN 41/99

- Enjeu urbain
- Enjeu service
- Enjeu infrastructures de communication
- Enjeu naturel
- Principales zones d'activités économiques et commerciales
- Installations Classées pour la Protection de l'Environnement (voir liste : Annexe 5 du Rapport Technique)
- Limite de prescription du PPRI



**Plan de Prévention des Risques
d'inondation du bassin de la Vilaine
en région rennaise, Ille et Illet**

Carte des enjeux Document définitif Feuille n°46/46

Préfecture d'Ille et Vilaine



Novembre 2007
L'Isle
Echelle : 1/10 000
Convention IGN 41/99

- Enjeu urbain
- Enjeu service
- Enjeu infrastructures de communication
- Enjeu naturel
- Principales zones d'activités économiques et commerciales
- Installations Classées pour la Protection de l'Environnement
(voir liste : Annexe 5 du Rapport Technique)
- Limite de prescription du PPRi

Hors PPRi