

Ministère de l'Écologie, du
Développement et de
l'Aménagement durables

DIRECTION
DEPARTEMENTALE DE
L'ÉQUIPEMENT —
ILLE ET VILAINE



PREFECTURE D'ILLE
ET VILAINE

Direction Régionale
de l'Environnement
Bretagne

Plan de Prévention des Risques d'inondation du bassin de la Vilaine en région rennaise, Ille et Illet

Cartographie réglementaire

DOCUMENT DEFINITIF

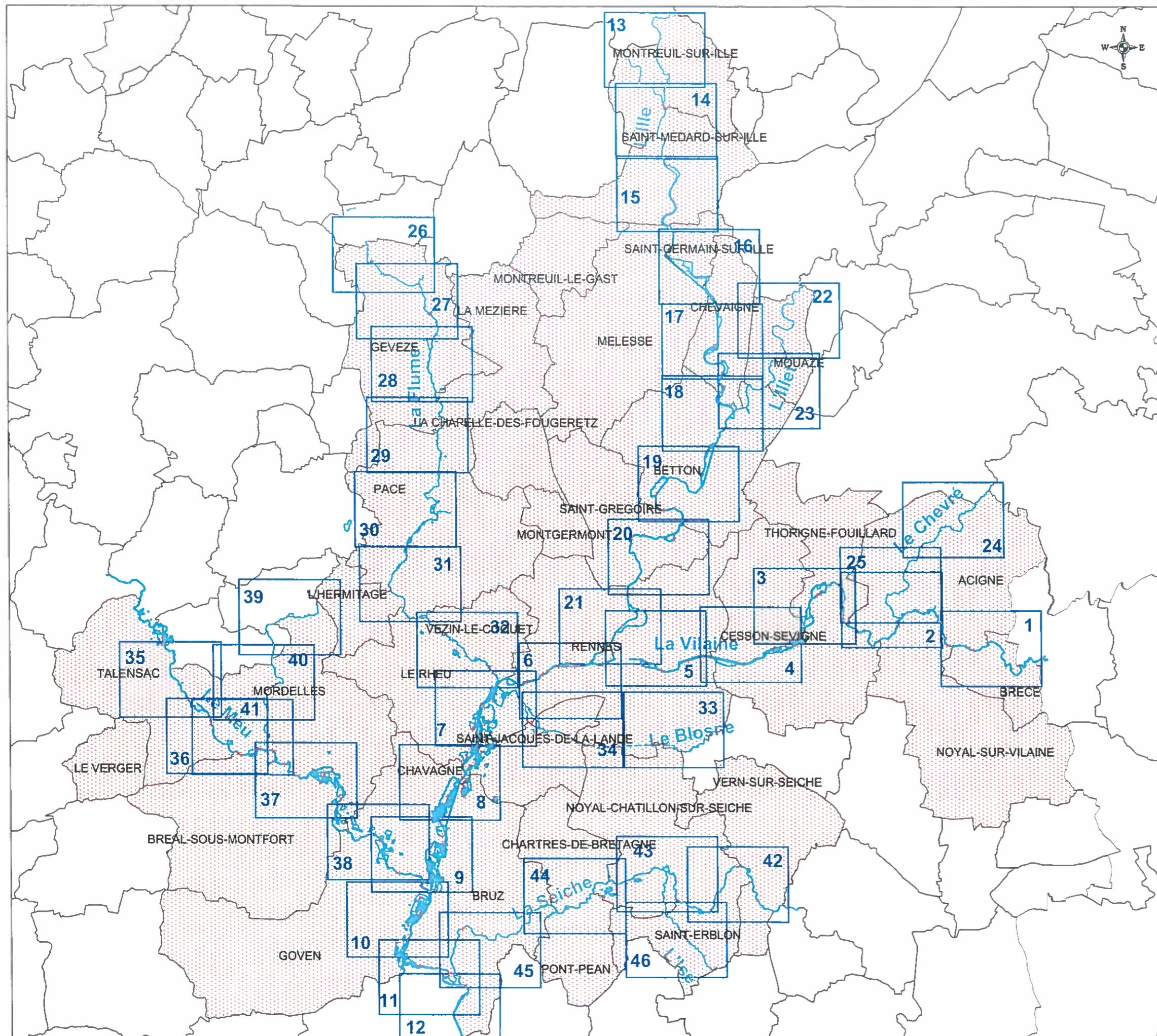
NOVEMBRE 2007

pour être annexé à l'arrêté
Prefectoral d'approbation en
Date du 10 DEC. 2007
Pour le Préfet
Le Sous-Prefet Directeur du Cabinet

Chantal MAUCHET

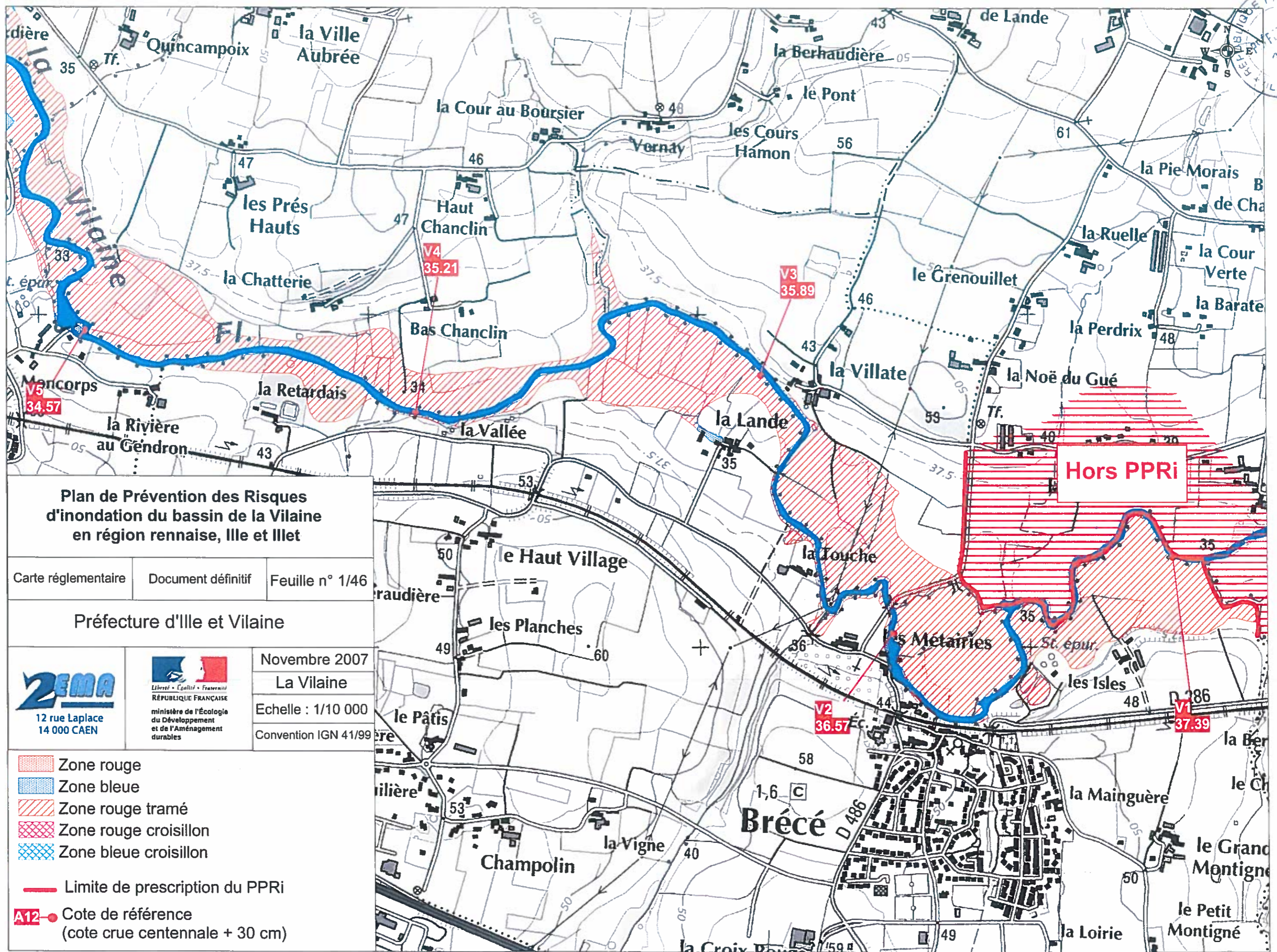
ZEMA

12 rue Laplace
14 000 CAEN
Tel : 02 31 52 04 20
Fax : 02 31 52 04 30
infos@zema.com



Plan de Prévention des Risques d'inondation du bassin de la Vilaine en région rennaise, Ille et Illet	
Carte d'assemblage	
Document définitif	Novembre 2007
 12 rue Laplace 14 000 CAEN	 <small>Liberté • Égalité • Fraternité</small> RÉPUBLIQUE FRANÇAISE ministère de l'Écologie du Développement et de l'Aménagement durables

Les cotes indiquées sont exprimées en mètres NGF IGN 69










**Plan de Prévention des Risques
d'inondation du bassin de la Vilaine
en région rennaise, Ille et Illet**

Carte réglementaire Document définitif Feuille n° 1/46

Préfecture d'Ille et Vilaine



Novembre 2007
La Vilaine
Echelle : 1/10 000
Convention IGN 41/99

-  Zone rouge
-  Zone bleue
-  Zone rouge tramé
-  Zone rouge croisillon
-  Zone bleue croisillon
-  Limite de prescription du PPRi
-  Cote de référence
(cote crue centennale + 30 cm)

Plan de Prévention des Risques d'inondation du bassin de la Vilaine en région rennaise, Ille et Illet

Carte réglementaire Document définitif Feuille n° 2/46

Préfecture d'Ille et Vilaine










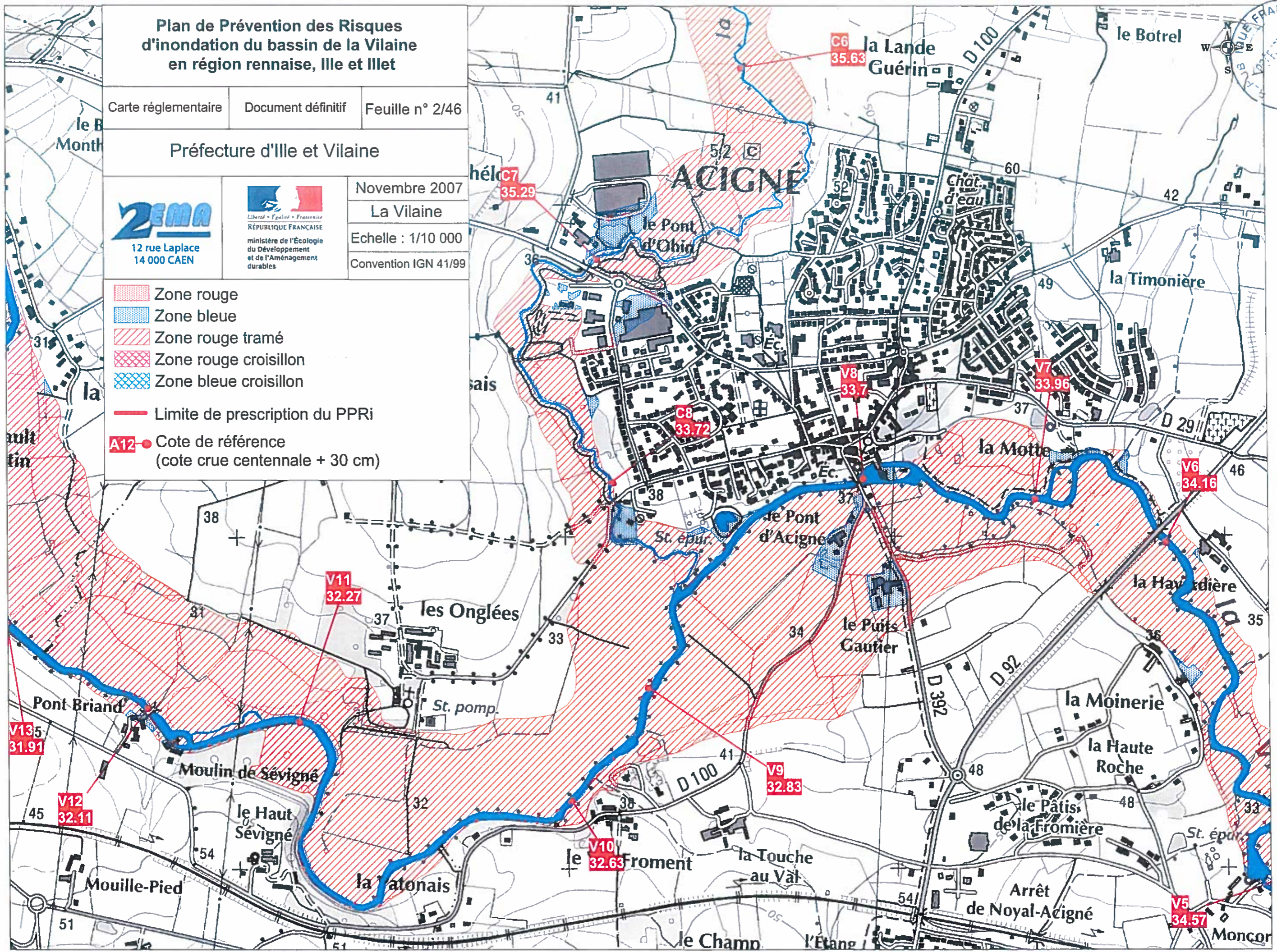
Novembre 2007

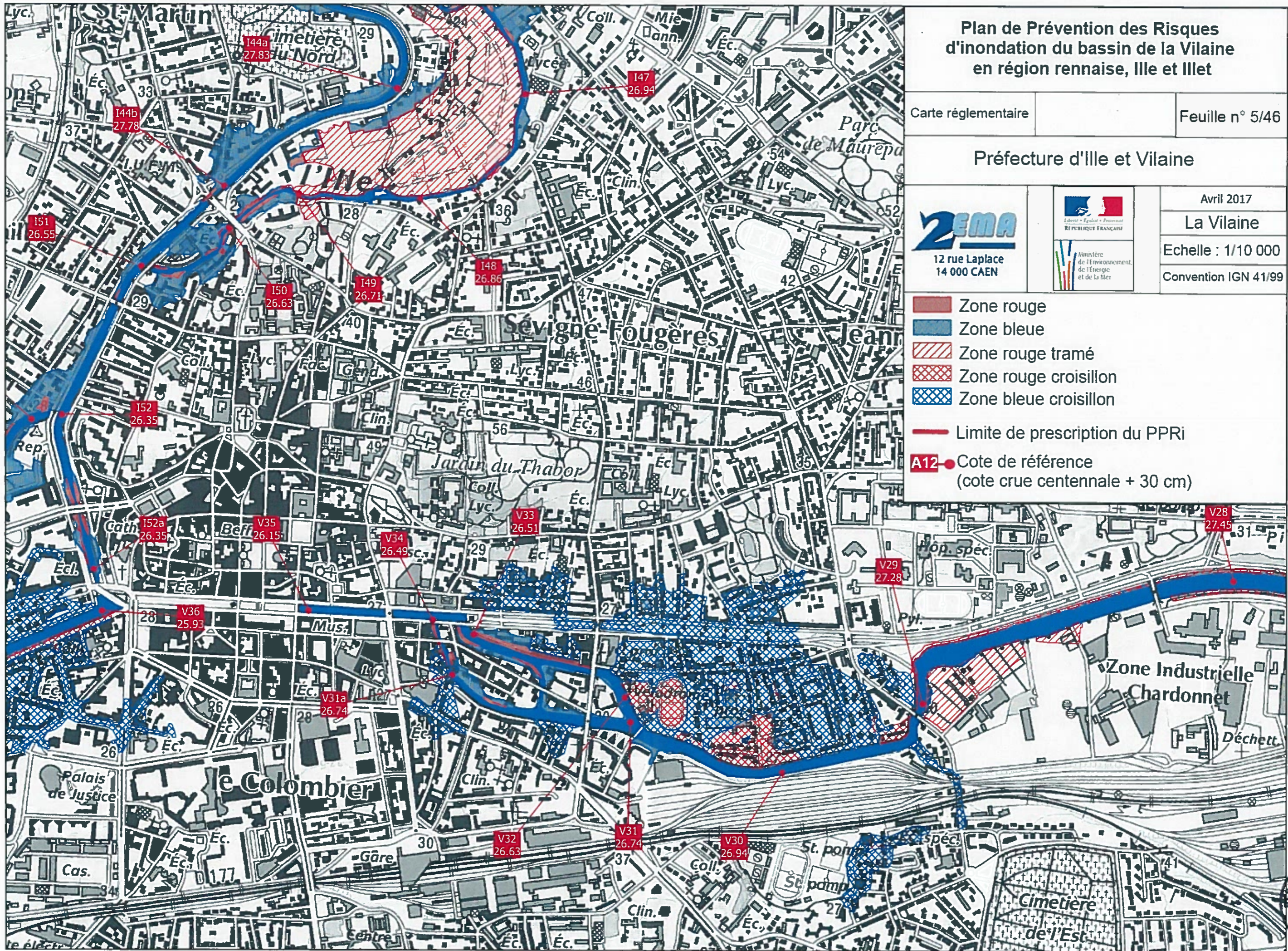
La Vilaine

Echelle : 1/10 000

Convention IGN 41/99

-  Zone rouge
-  Zone bleue
-  Zone rouge tramé
-  Zone rouge croisillon
-  Zone bleue croisillon
-  Limite de prescription du PPRI
-  A12 ● Cote de référence
(cote crue centennale + 30 cm)





Plan de Prévention des Risques
d'inondation du bassin de la Vilaine
en région rennaise, Ille et Illet

Carte réglementaire Feuille n° 5/46

Préfecture d'Ille et Vilaine



12 rue Laplace
14 000 CAEN

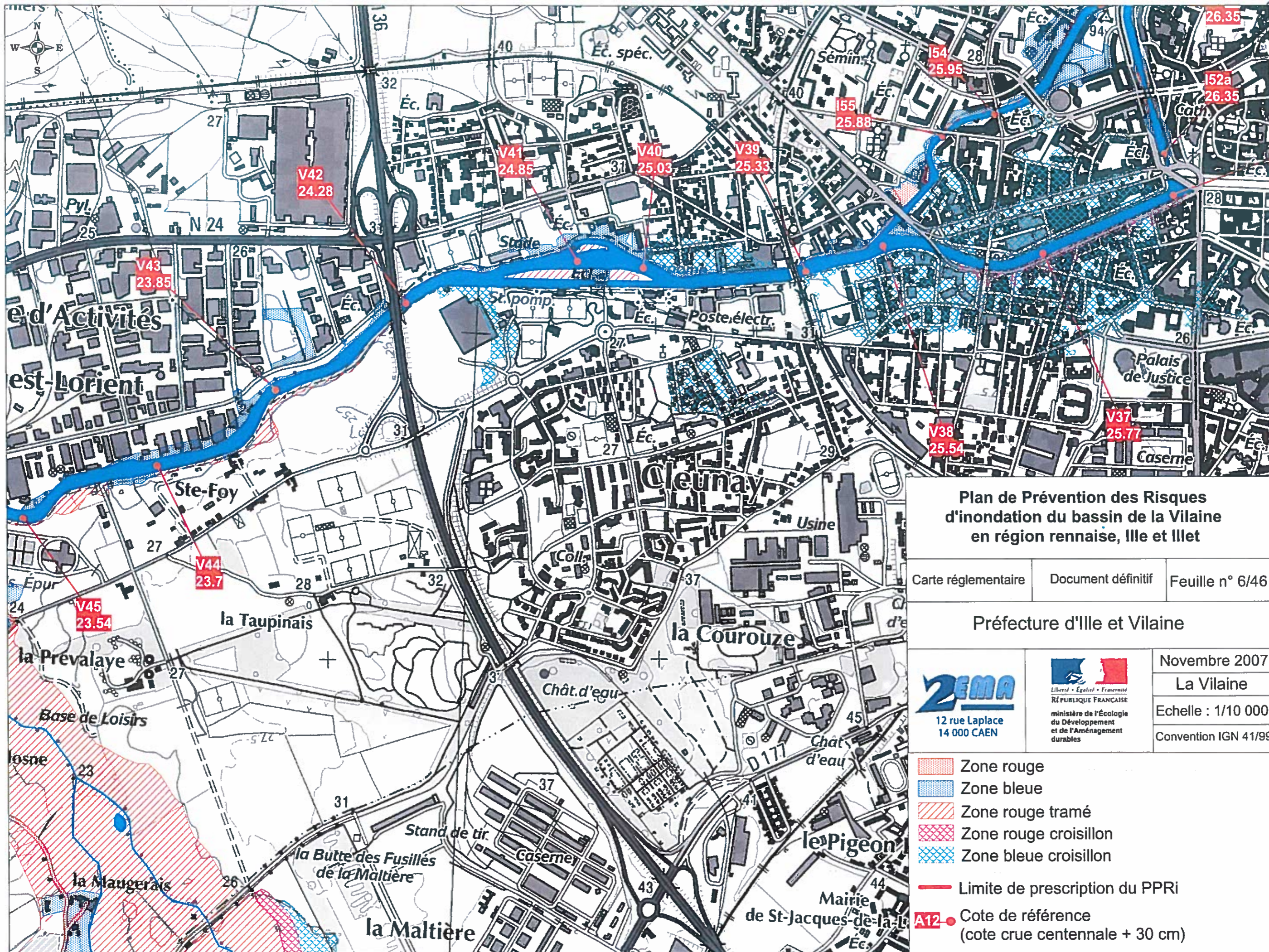


Ministère
de l'Environnement,
de l'Énergie
et de la Mer

Avril 2017
La Vilaine
Echelle : 1/10 000
Convention IGN 41/99

- Zone rouge
- Zone bleue
- Zone rouge tramé
- Zone rouge croisillon
- Zone bleue croisillon
- Limite de prescription du PPRi
- A12 ● Cote de référence
(cote crue centennale + 30 cm)





**Plan de Prévention des Risques
d'inondation du bassin de la Vilaine
en région rennaise, Ille et Illet**








Carte réglementaire Document définitif Feuille n° 6/46

Préfecture d'Ille et Vilaine

ZEMA
12 rue Laplace
14 000 CAEN



Novembre 2007
La Vilaine
Echelle : 1/10 000
Convention IGN 41/99

-  Zone rouge
-  Zone bleue
-  Zone rouge tramé
-  Zone rouge croisillon
-  Zone bleue croisillon
-  Limite de prescription du PPRi
-  Cote de référence
(cote crue centennale + 30 cm)

Plan de Prévention des Risques d'inondation du bassin de la Vilaine en région rennaise, Ille et Illet

Carte réglementaire Document définitif Feuille n° 8/46

Préfecture d'Ille et Vilaine



12 rue Laplace
14 000 CAEN










Liberté • Égalité • Fraternité
REPUBLIQUE FRANÇAISE
ministère de l'Écologie
du Développement
et de l'Aménagement
durables

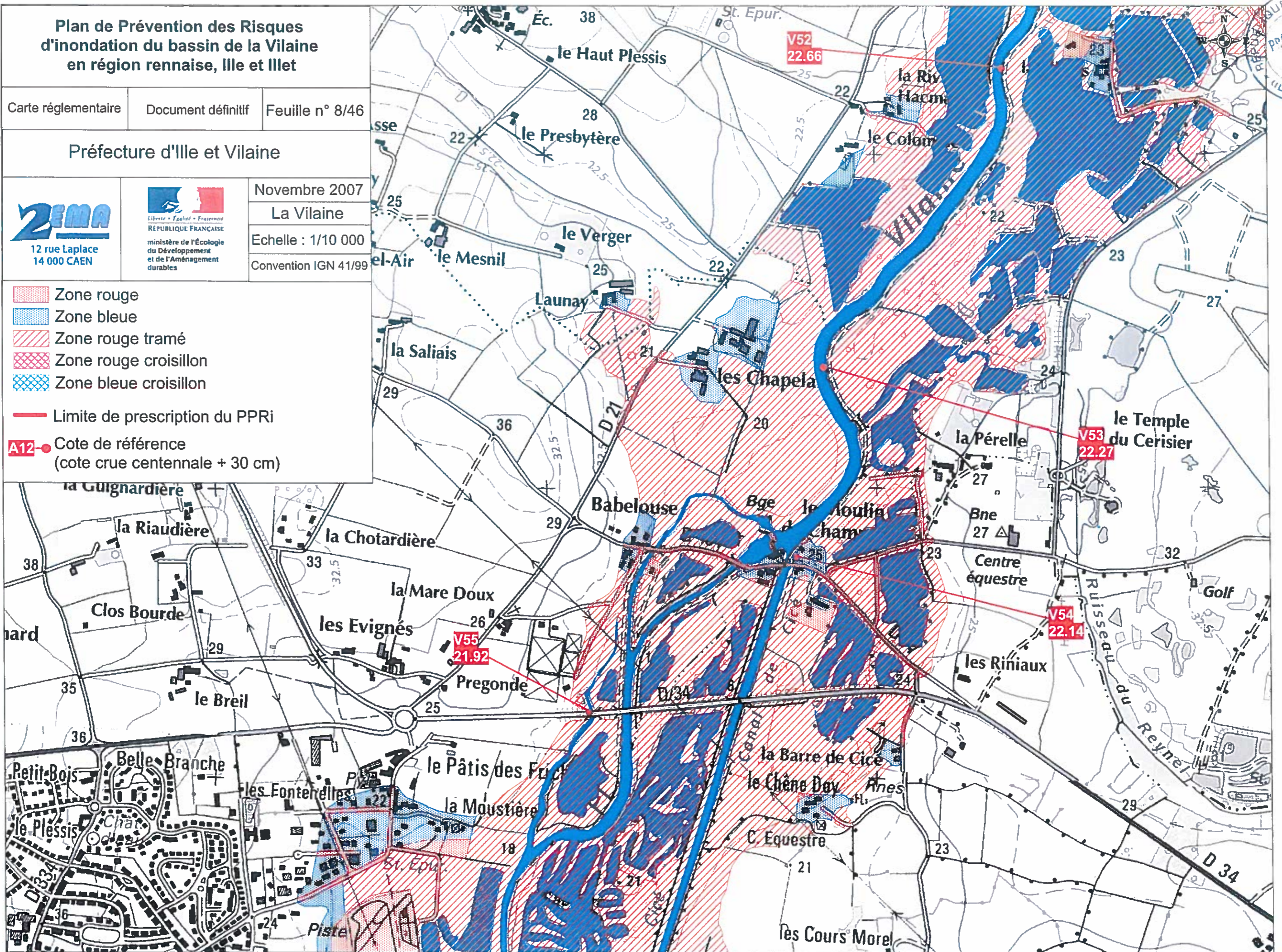
Novembre 2007

La Vilaine

Echelle : 1/10 000

Convention IGN 41/99

-  Zone rouge
-  Zone bleue
-  Zone rouge tramé
-  Zone rouge croisillon
-  Zone bleue croisillon
-  Limite de prescription du PPRi
-  Cote de référence
(cote crue centennale + 30 cm)





Plan de Prévention des Risques d'inondation du bassin de la Vilaine en région rennaise, Ille et Illet

Carte réglementaire Document définitif Feuille n° 10/46

Préfecture d'Ille et Vilaine



12 rue Laplace
14 000 CAEN










Liberté - Égalité - Fraternité
RÉPUBLIQUE FRANÇAISE
ministère de l'Écologie
du Développement
et de l'Aménagement
durables

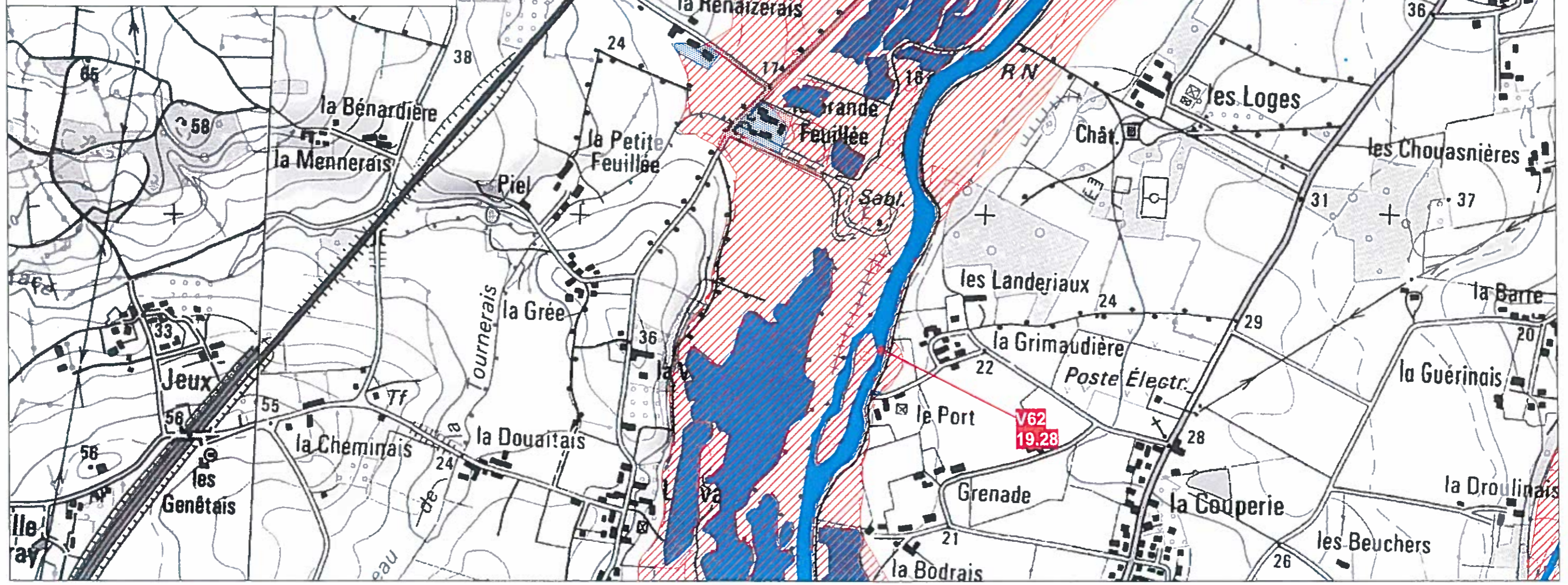
Novembre 2007

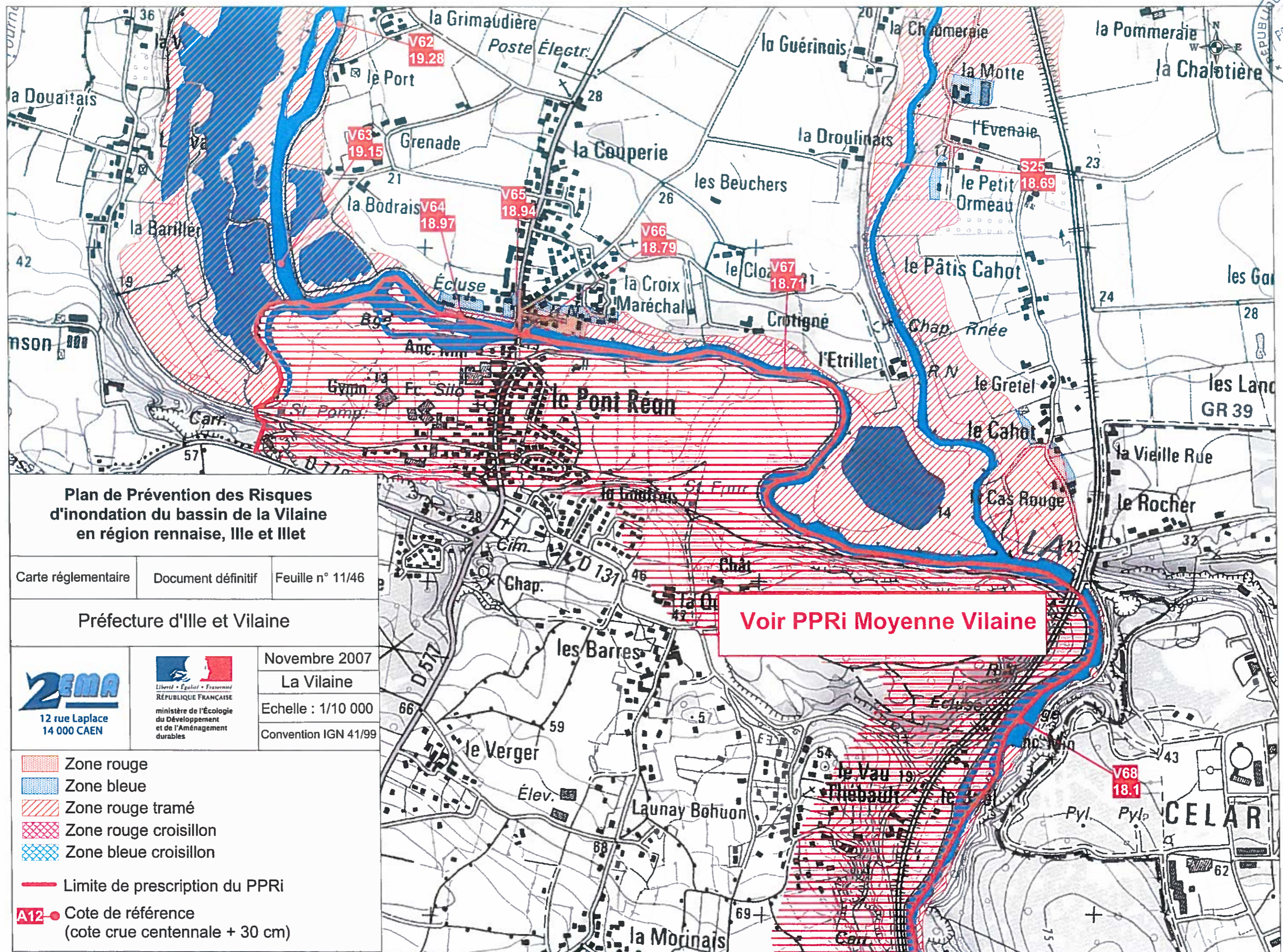
La Vilaine

Echelle : 1/10 000

Convention IGN 41/99

-  Zone rouge
-  Zone bleue
-  Zone rouge tramé
-  Zone rouge croisillon
-  Zone bleue croisillon
-  Limite de prescription du PPRi
-  Cote de référence (cote crue centennale + 30 cm)





**Plan de Prévention des Risques
d'inondation du bassin de la Vilaine
en région rennaise, Ille et Illet**

Carte réglementaire Document définitif Feuille n° 11/46

Préfecture d'Ille et Vilaine



Novembre 2007
La Vilaine
Echelle : 1/10 000
Convention IGN 41/99

- Zone rouge
- Zone bleue
- Zone rouge tramé
- Zone rouge croisillon
- Zone bleue croisillon

Limite de prescription du PPRi
 Cote de référence
(cote crue centennale + 30 cm)

Voir PPRi Moyenne Vilaine

Voir PPRi Moyenne Vilaine








**Plan de Prévention des Risques
d'inondation du bassin de la Vilaine
en région rennaise, Ille et Illet**

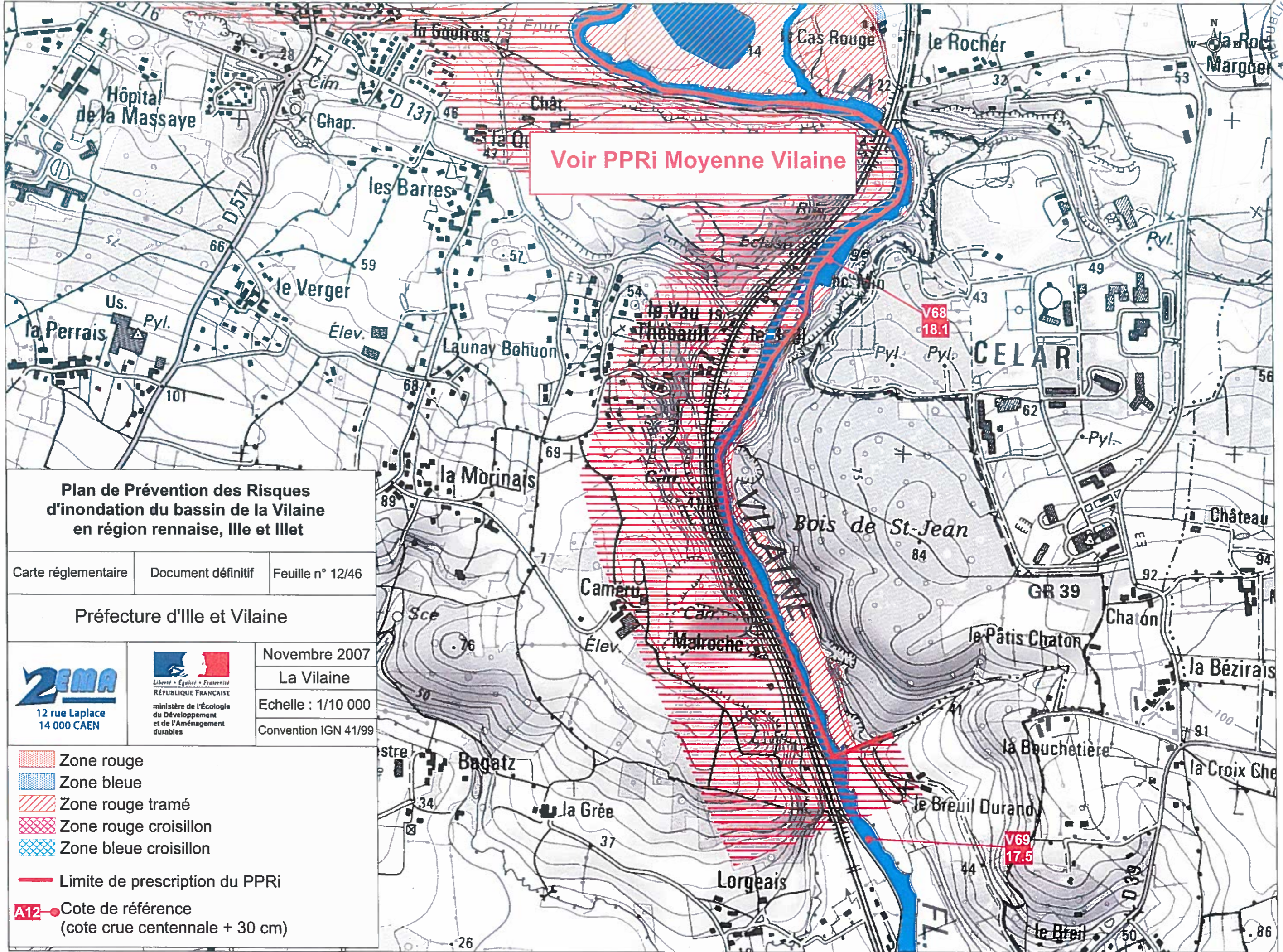
Carte réglementaire Document définitif Feuille n° 12/46

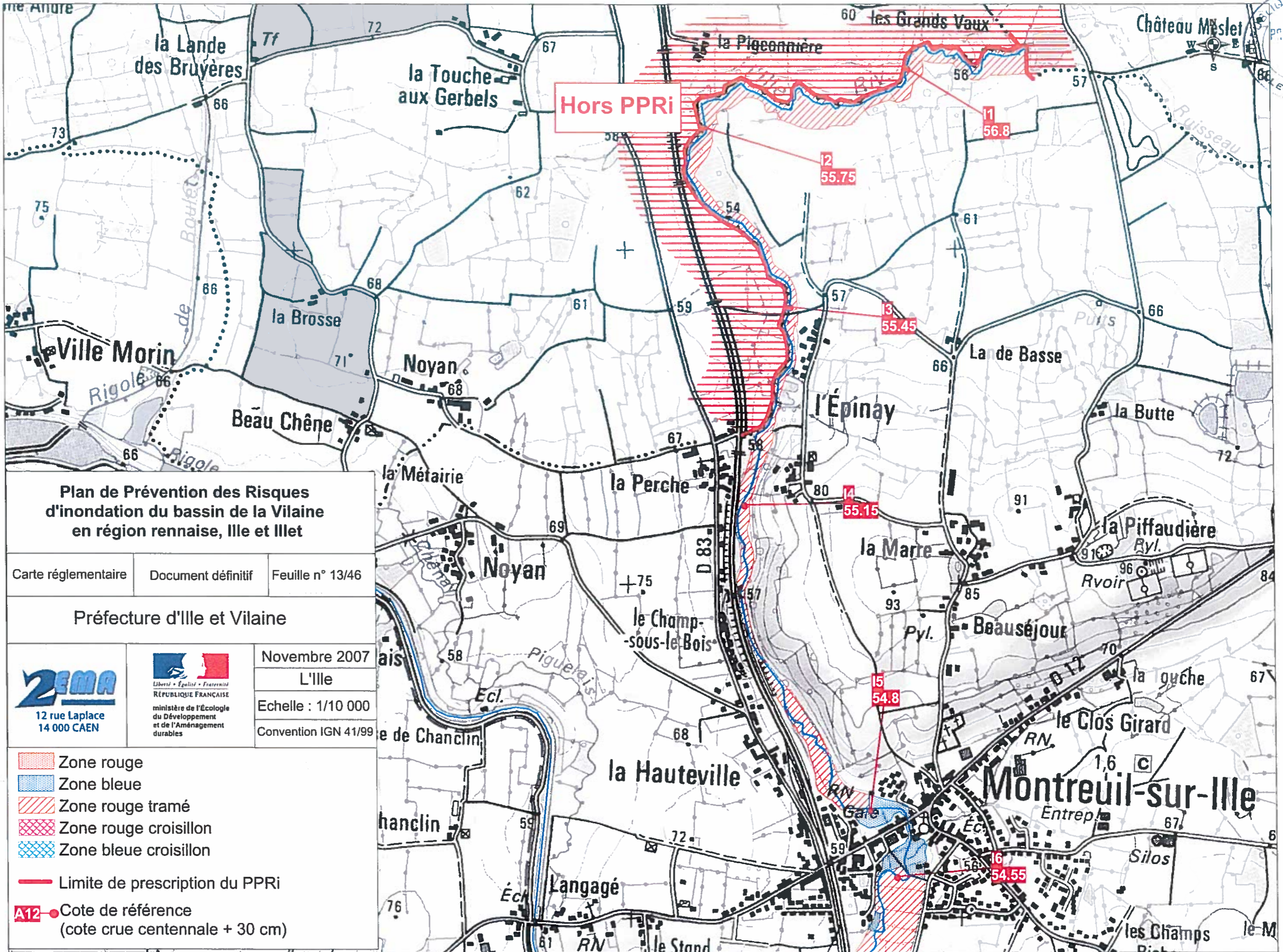
Préfecture d'Ille et Vilaine



Novembre 2007
La Vilaine
Echelle : 1/10 000
Convention IGN 41/99

-  Zone rouge
-  Zone bleue
-  Zone rouge tramé
-  Zone rouge croisillon
-  Zone bleue croisillon
-  Limite de prescription du PPRi
-  Cote de référence (cote crue centennale + 30 cm)





Hors PPRI








**Plan de Prévention des Risques
d'inondation du bassin de la Vilaine
en région rennaise, Ille et Illet**

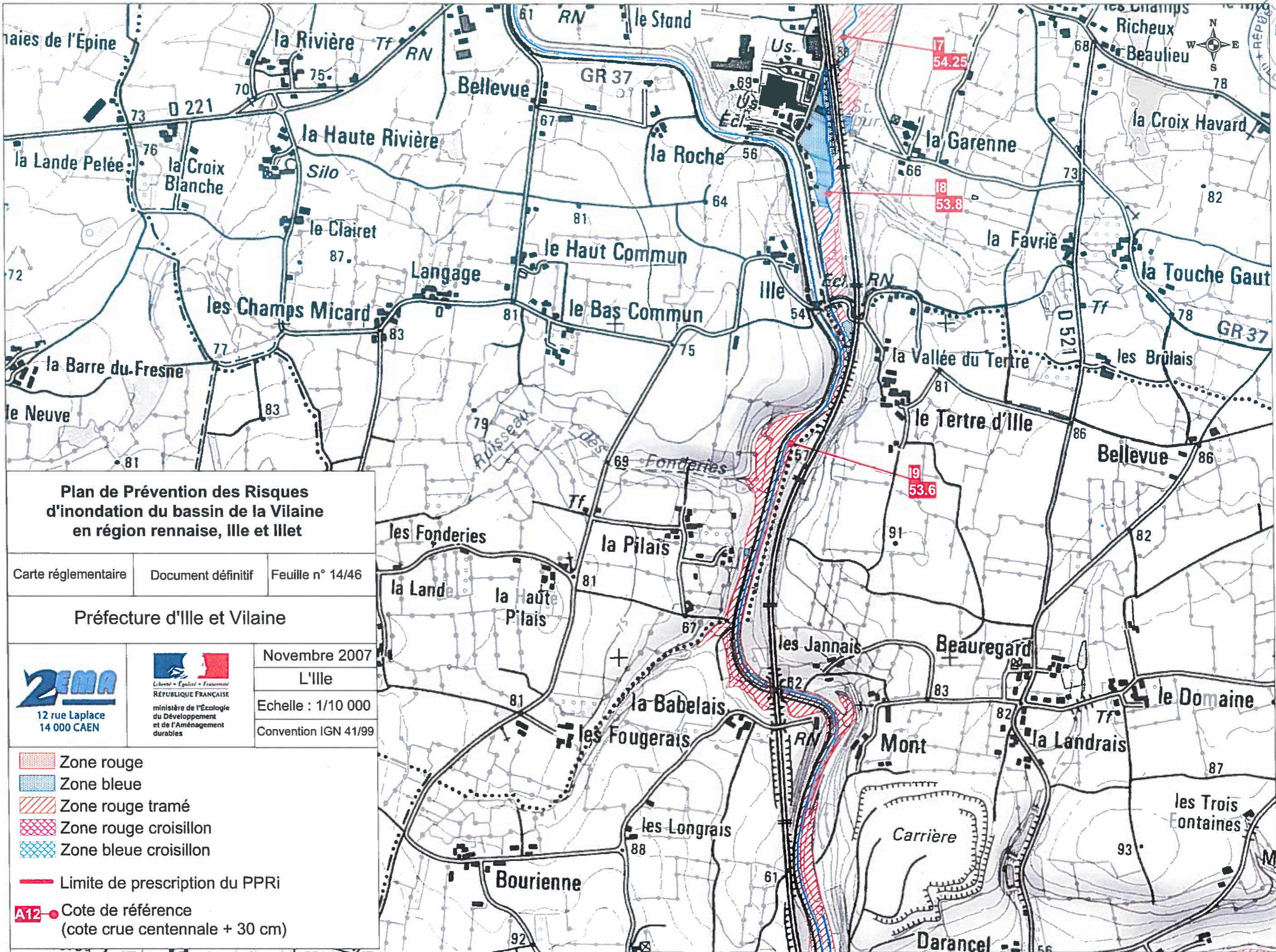
Carte réglementaire Document définitif Feuille n° 13/46

Préfecture d'Ille et Vilaine



Novembre 2007
L'Ille
Echelle : 1/10 000
Convention IGN 41/99

-  Zone rouge
-  Zone bleue
-  Zone rouge tramé
-  Zone rouge croisillon
-  Zone bleue croisillon
-  Limite de prescription du PPRI
-  Cote de référence (cote crue centennale + 30 cm)










**Plan de Prévention des Risques
d'inondation du bassin de la Vilaine
en région rennaise, Ille et Illet**

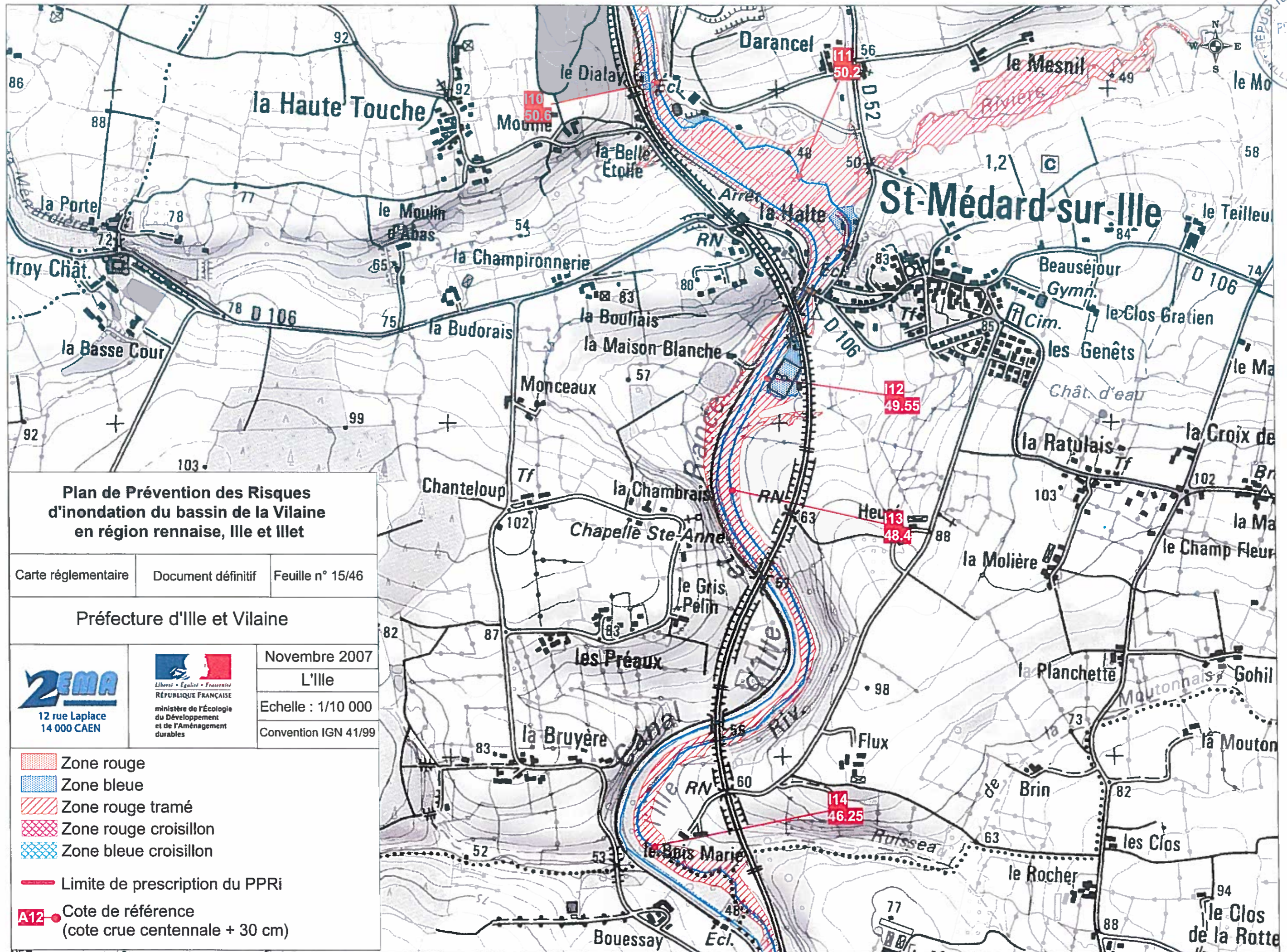
Carte réglementaire Document définitif Feuille n° 14/46

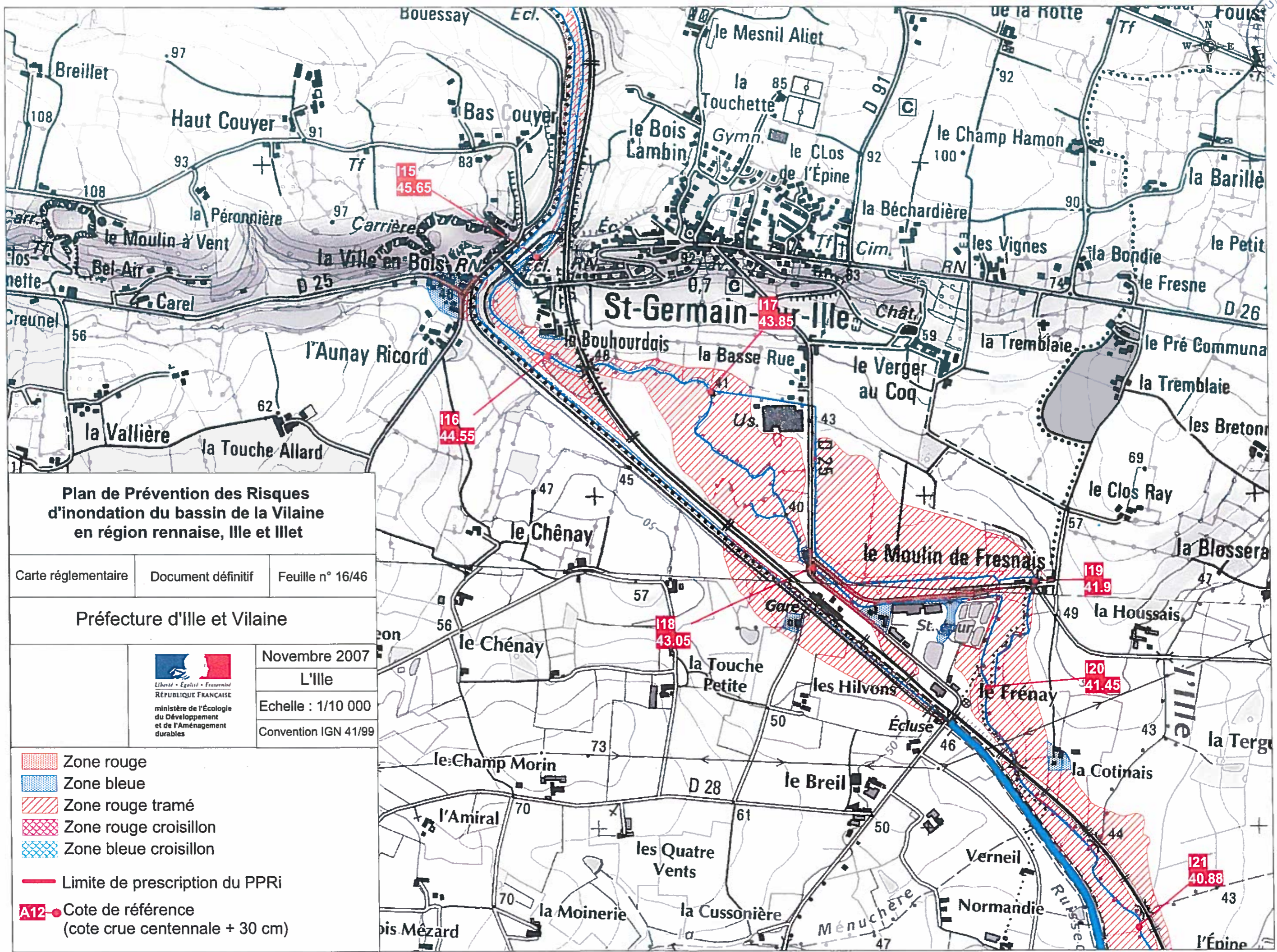
Préfecture d'Ille et Vilaine



Novembre 2007
L'Ille
Echelle : 1/10 000
Convention IGN 41/99

-  Zone rouge
-  Zone bleue
-  Zone rouge tramé
-  Zone rouge croisillon
-  Zone bleue croisillon
-  Limite de prescription du PPRi
-  Cote de référence (cote crue centennale + 30 cm)





**Plan de Prévention des Risques
d'inondation du bassin de la Vilaine
en région rennaise, Ille et Illet**

Carte réglementaire Document définitif Feuille n° 16/46

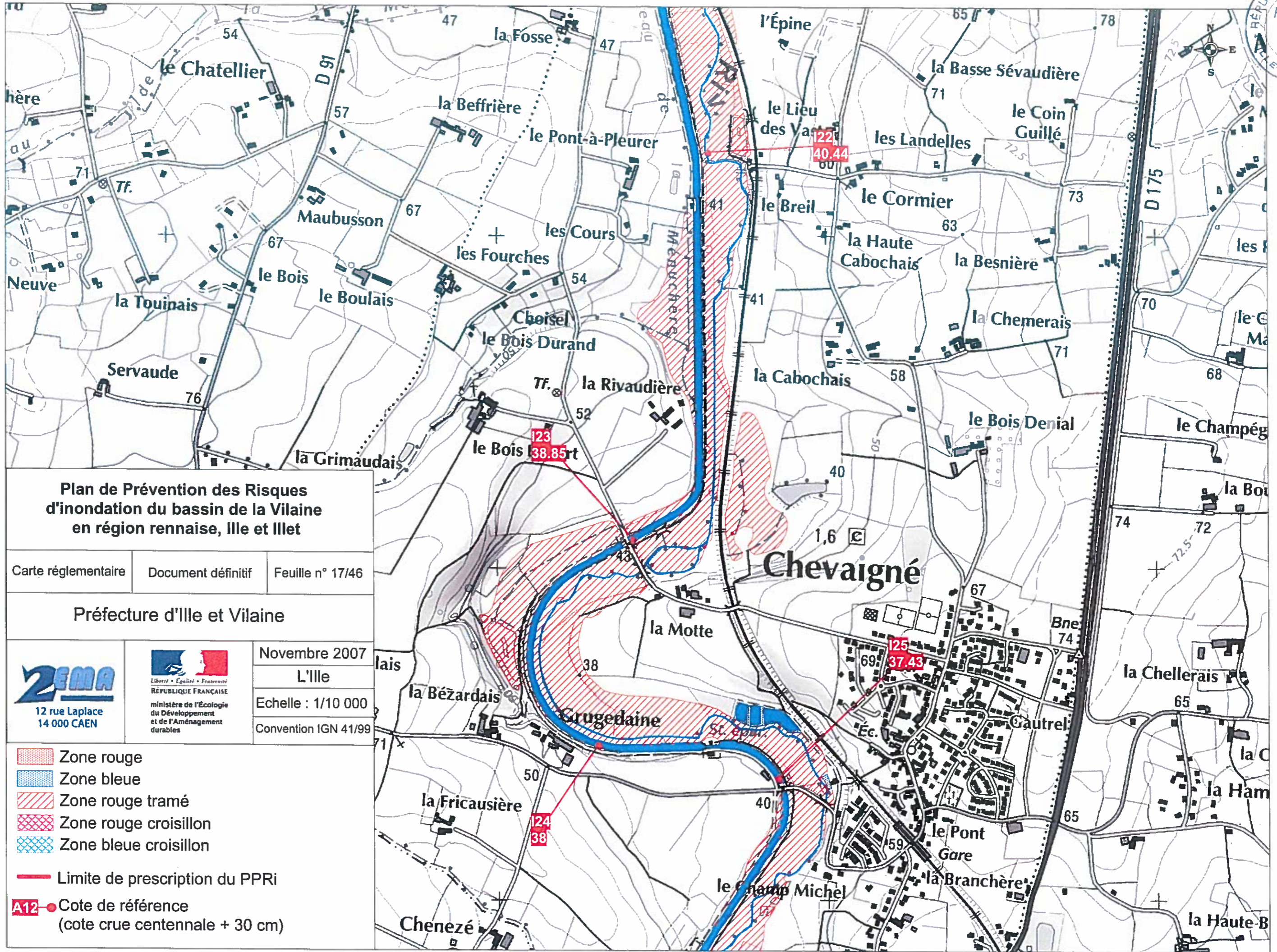
Préfecture d'Ille et Vilaine



Novembre 2007
L'Ille
Echelle : 1/10 000
Convention IGN 41/99

- Zone rouge
- Zone bleue
- Zone rouge tramé
- Zone rouge croisillon
- Zone bleue croisillon

Limite de prescription du PPRi
A12 ● Cote de référence
(cote crue centennale + 30 cm)



**Plan de Prévention des Risques
d'inondation du bassin de la Vilaine
en région rennaise, Ille et Illet**








Carte réglementaire Document définitif Feuille n° 17/46

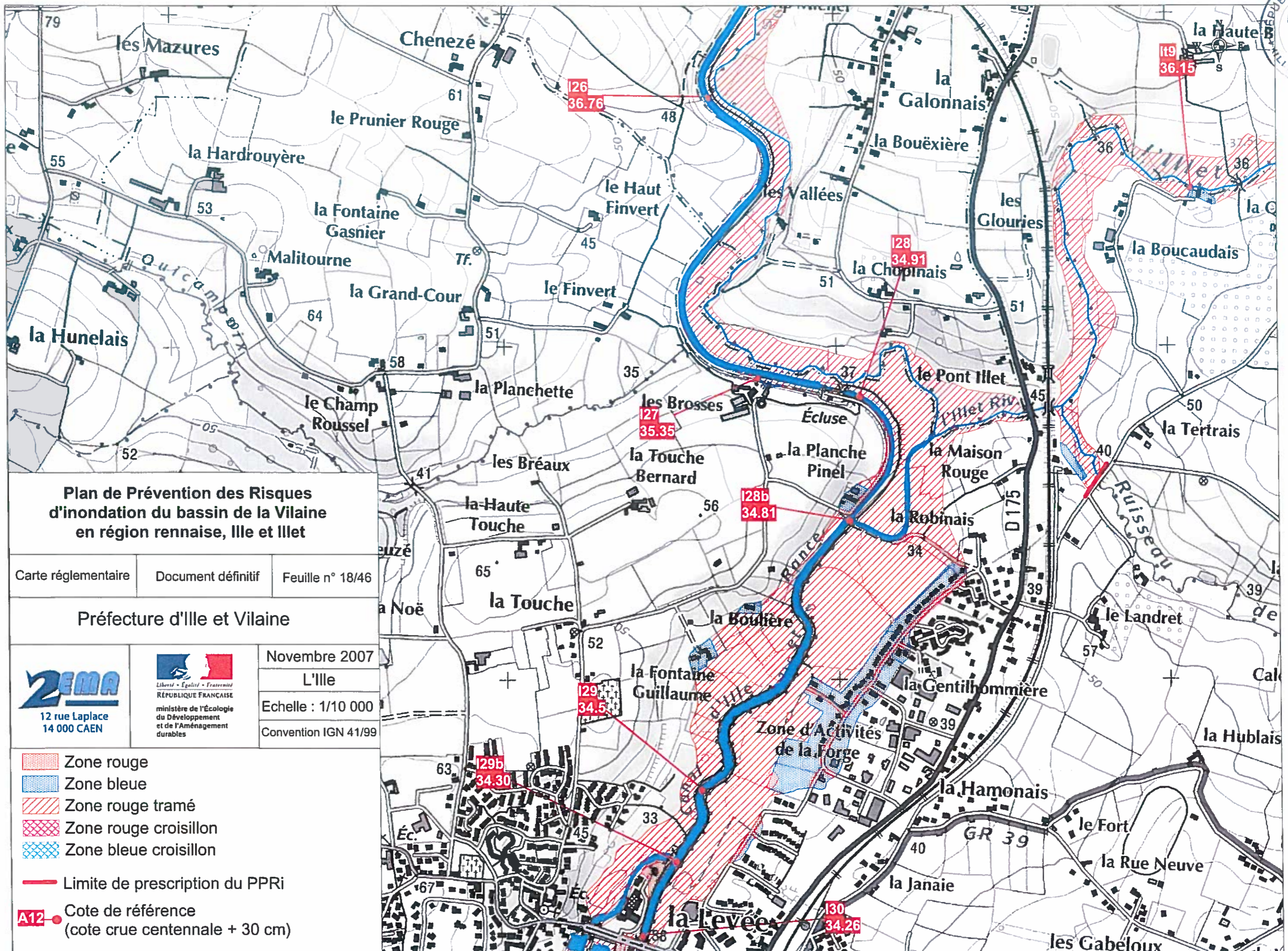
Préfecture d'Ille et Vilaine

ZEMA
12 rue Laplace
14 000 CAEN



Novembre 2007
L'Ille
Echelle : 1/10 000
Convention IGN 41/99

-  Zone rouge
-  Zone bleue
-  Zone rouge tramé
-  Zone rouge croisillon
-  Zone bleue croisillon
-  Limite de prescription du PPRi
-  A12 - Cote de référence
(cote crue centennale + 30 cm)



**Plan de Prévention des Risques
d'inondation du bassin de la Vilaine
en région rennaise, Ille et Illet**

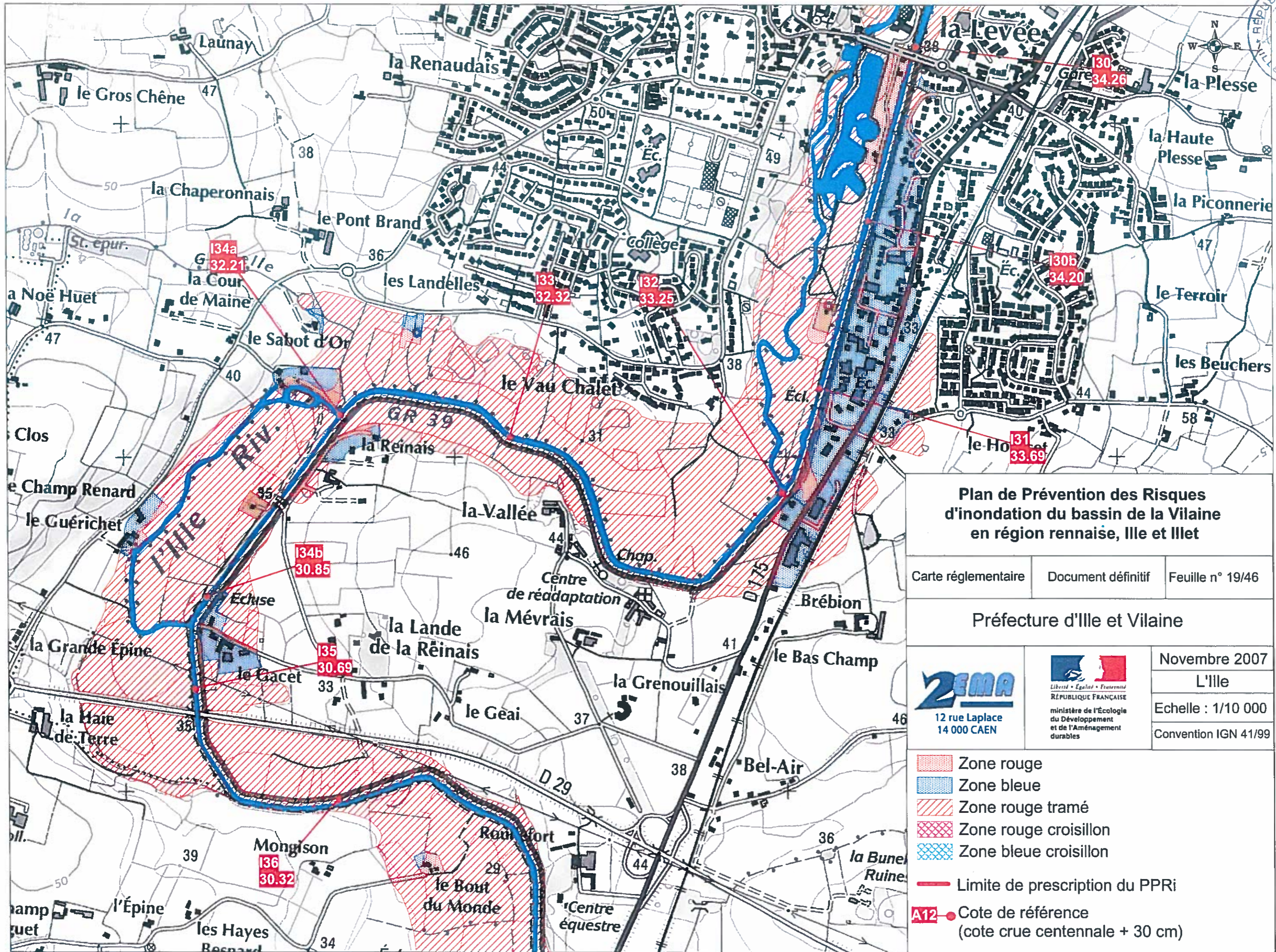
Carte réglementaire Document définitif Feuille n° 18/46

Préfecture d'Ille et Vilaine



Novembre 2007
L'Ille
Echelle : 1/10 000
Convention IGN 41/99

- Zone rouge
- Zone bleue
- Zone rouge tramé
- Zone rouge croisillon
- Zone bleue croisillon
- Limite de prescription du PPRi
- Cote de référence (cote crue centennale + 30 cm)



Plan de Prévention des Risques d'inondation du bassin de la Vilaine en région rennaise, Ille et Illet

Carte réglementaire Document définitif Feuille n° 19/46

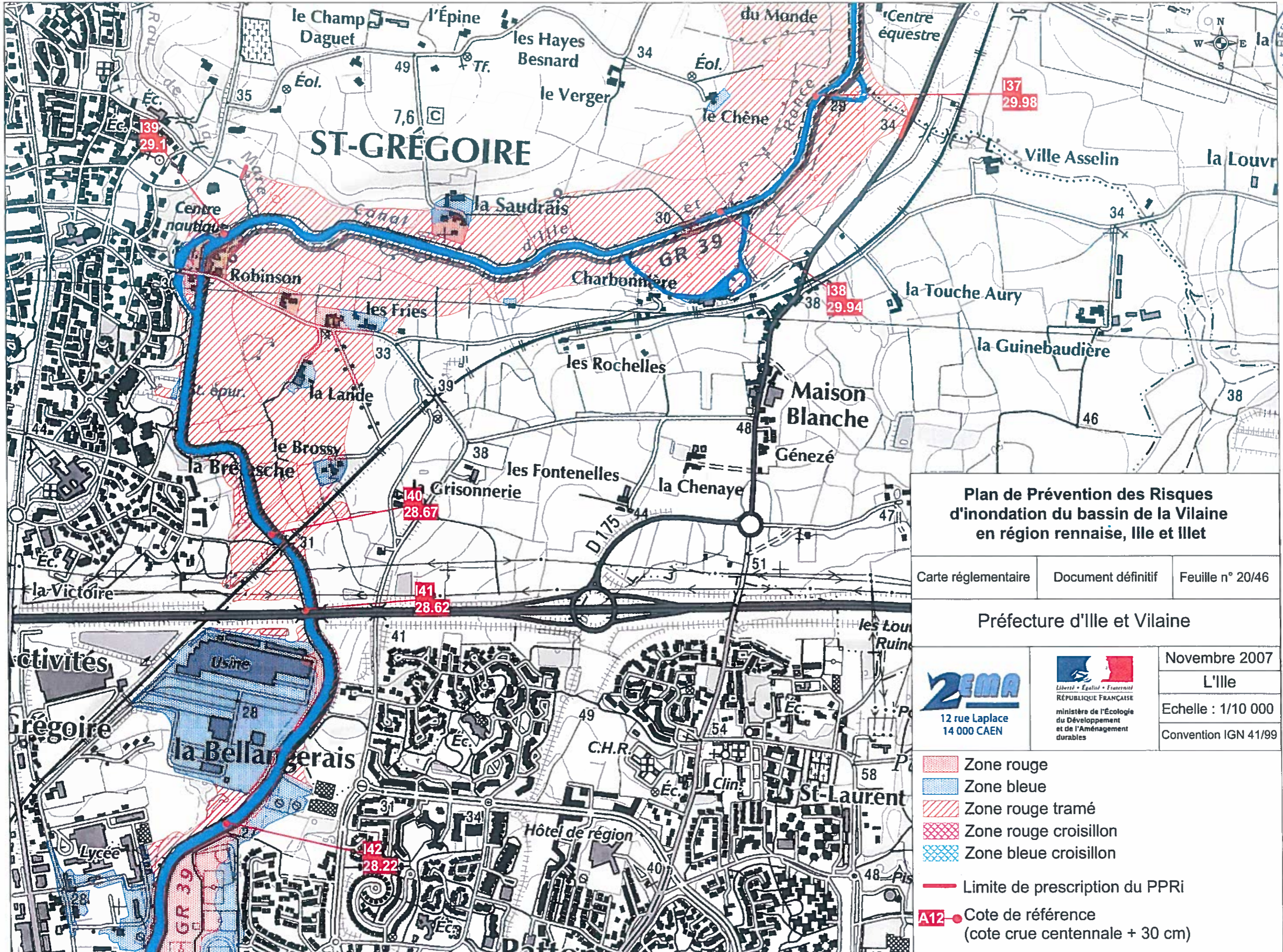
Préfecture d'Ille et Vilaine

Novembre 2007
L'Ille
Echelle : 1/10 000
Convention IGN 41/99

ZEMA
12 rue Laplace
14 000 CAEN

Liberté • Égalité • Fraternité
REPUBLIQUE FRANÇAISE
ministère de l'Écologie
du Développement
et de l'Aménagement
durables

- Zone rouge
- Zone bleue
- Zone rouge tramé
- Zone rouge croisillon
- Zone bleue croisillon
- Limite de prescription du PPRi
- A12 • Cote de référence (cote crue centennale + 30 cm)



**Plan de Prévention des Risques
d'inondation du bassin de la Vilaine
en région rennaise, Ille et Illet**








Carte réglementaire Document définitif Feuille n° 20/46

Préfecture d'Ille et Vilaine

ZEMA
12 rue Laplace
14 000 CAEN



Novembre 2007
L'Ille
Echelle : 1/10 000
Convention IGN 41/99

-  Zone rouge
-  Zone bleue
-  Zone rouge tramé
-  Zone rouge croisillon
-  Zone bleue croisillon
-  Limite de prescription du PPRi
-  A12 ● Cote de référence
(cote crue centennale + 30 cm)

Plan de Prévention des Risques d'inondation du bassin de la Vilaine en région rennaise, Ille et Illet

Carte réglementaire

Feuille n° 21/46

Préfecture d'Ille et Vilaine

Avril 2017

L'Ille

Echelle : 1/10 000

Convention IGN 41/99

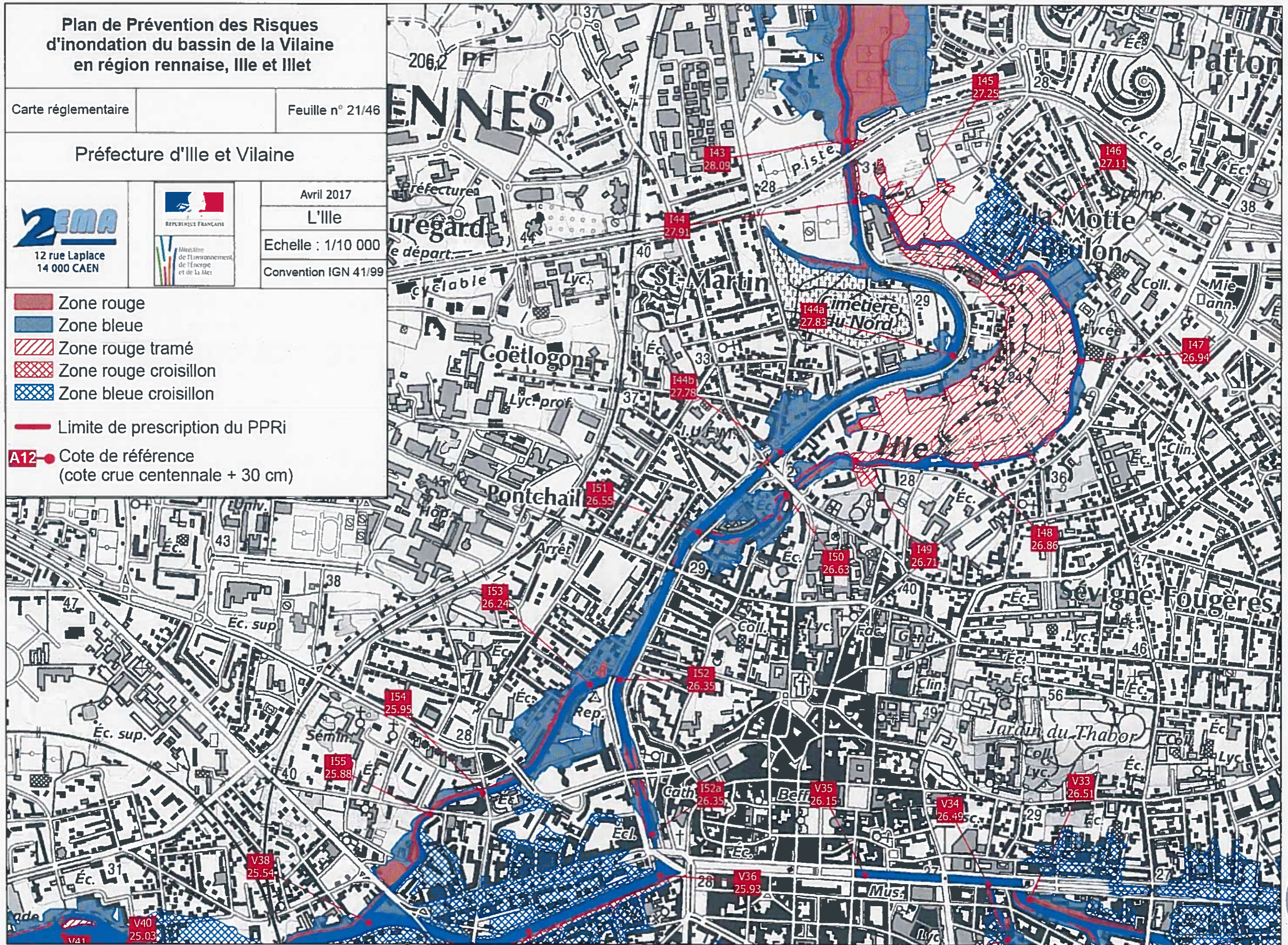


12 rue Laplace
14 000 CAEN



Ministère
de l'Environnement
de l'Énergie
et de la Mer

- Zone rouge
- Zone bleue
- Zone rouge tramé
- Zone rouge croisillon
- Zone bleue croisillon
- Limite de prescription du PPRi
- A12 ● Cote de référence
(cote crue centennale + 30 cm)



Plan de Prévention des Risques d'inondation du bassin de la Vilaine en région rennaise, Ille et Illet

Carte réglementaire Document définitif Feuille n° 22/46

Préfecture d'Ille et Vilaine



12 rue Laplace
14 000 CAEN










Liberté • Égalité • Fraternité
RÉPUBLIQUE FRANÇAISE
ministère de l'Écologie
du Développement
et de l'Aménagement
durables

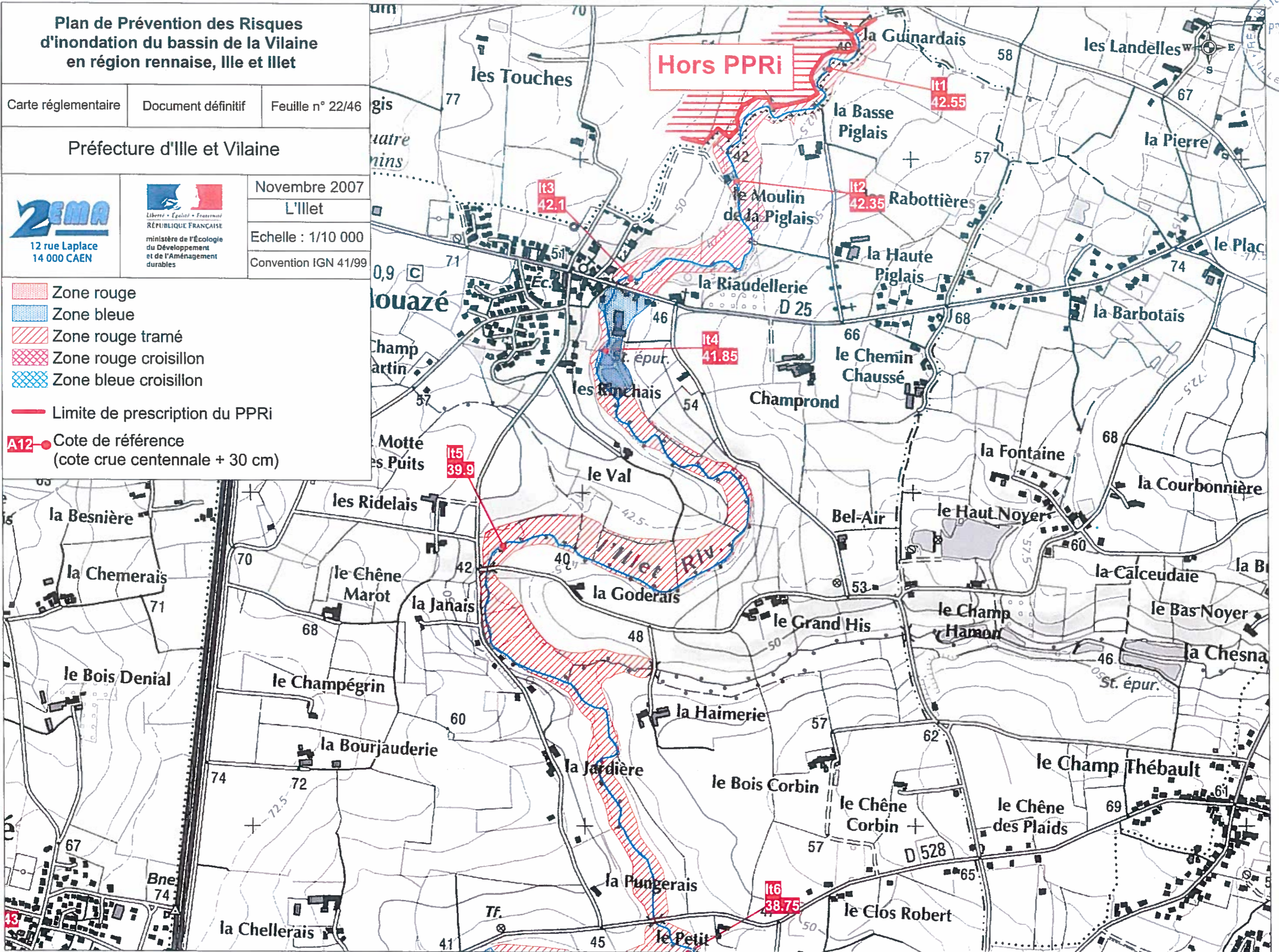
Novembre 2007

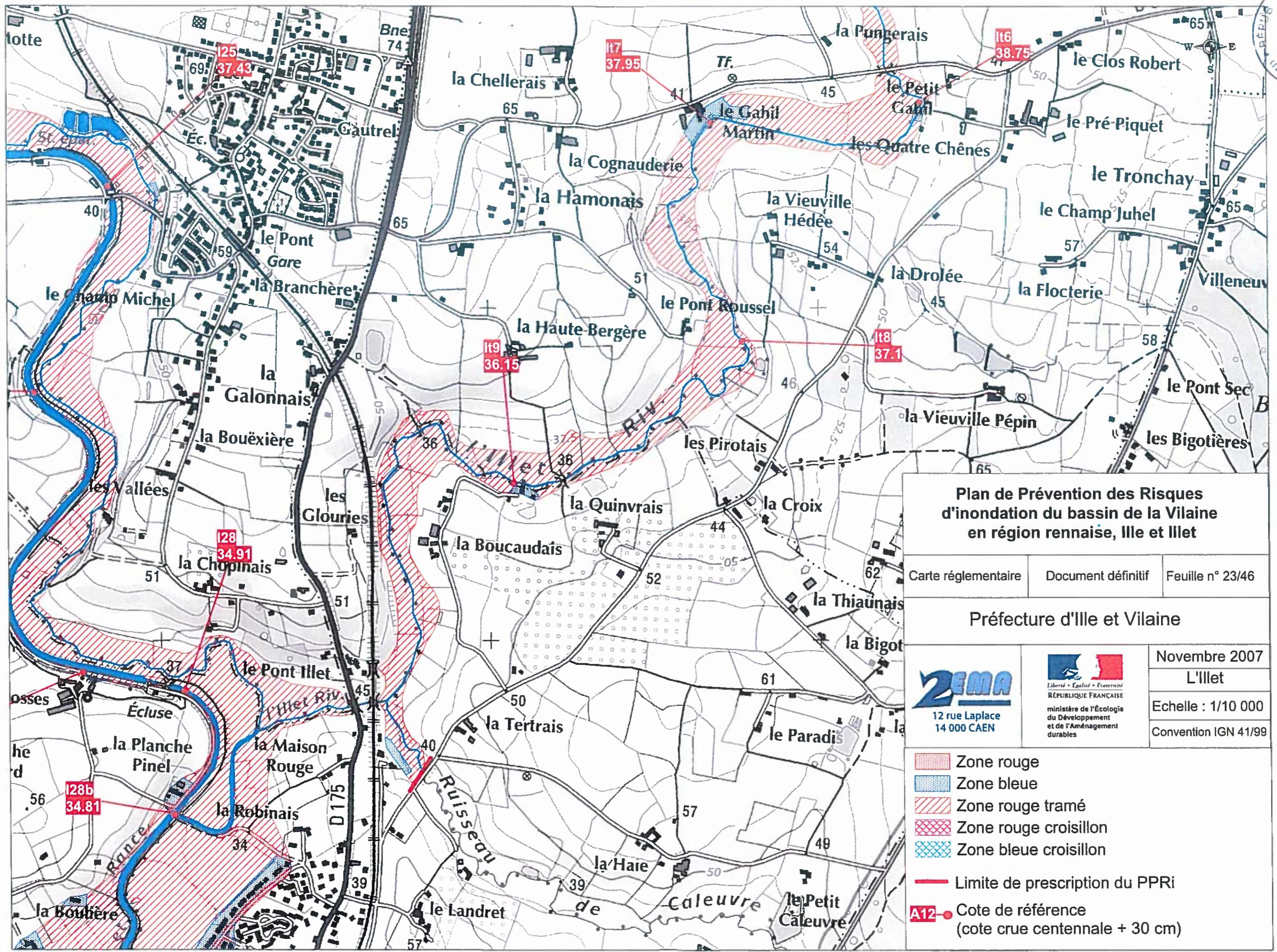

L'Illet

Echelle : 1/10 000

Convention IGN 41/99

-  Zone rouge
-  Zone bleue
-  Zone rouge tramé
-  Zone rouge croisillon
-  Zone bleue croisillon
-  Limite de prescription du PPRi
-  A12 Cote de référence
(cote crue centennale + 30 cm)





**Plan de Prévention des Risques
d'inondation du bassin de la Vilaine
en région rennaise, Ille et Illet**








Carte réglementaire Document définitif Feuille n° 23/46

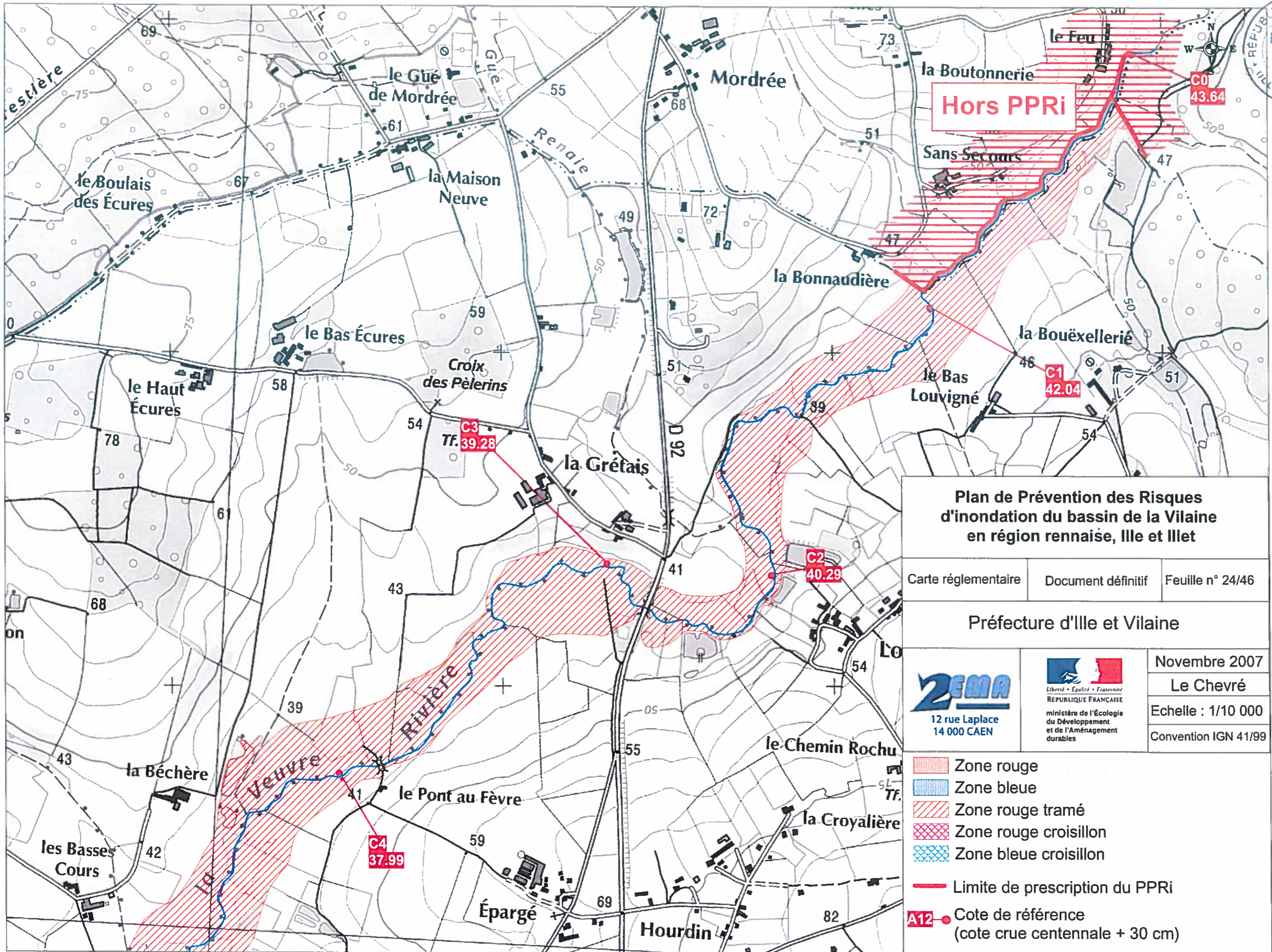
Préfecture d'Ille et Vilaine

ZEMA
12 rue Laplace
14 000 CAEN












Novembre 2007
L'Illet
Echelle : 1/10 000
Convention IGN 41/99

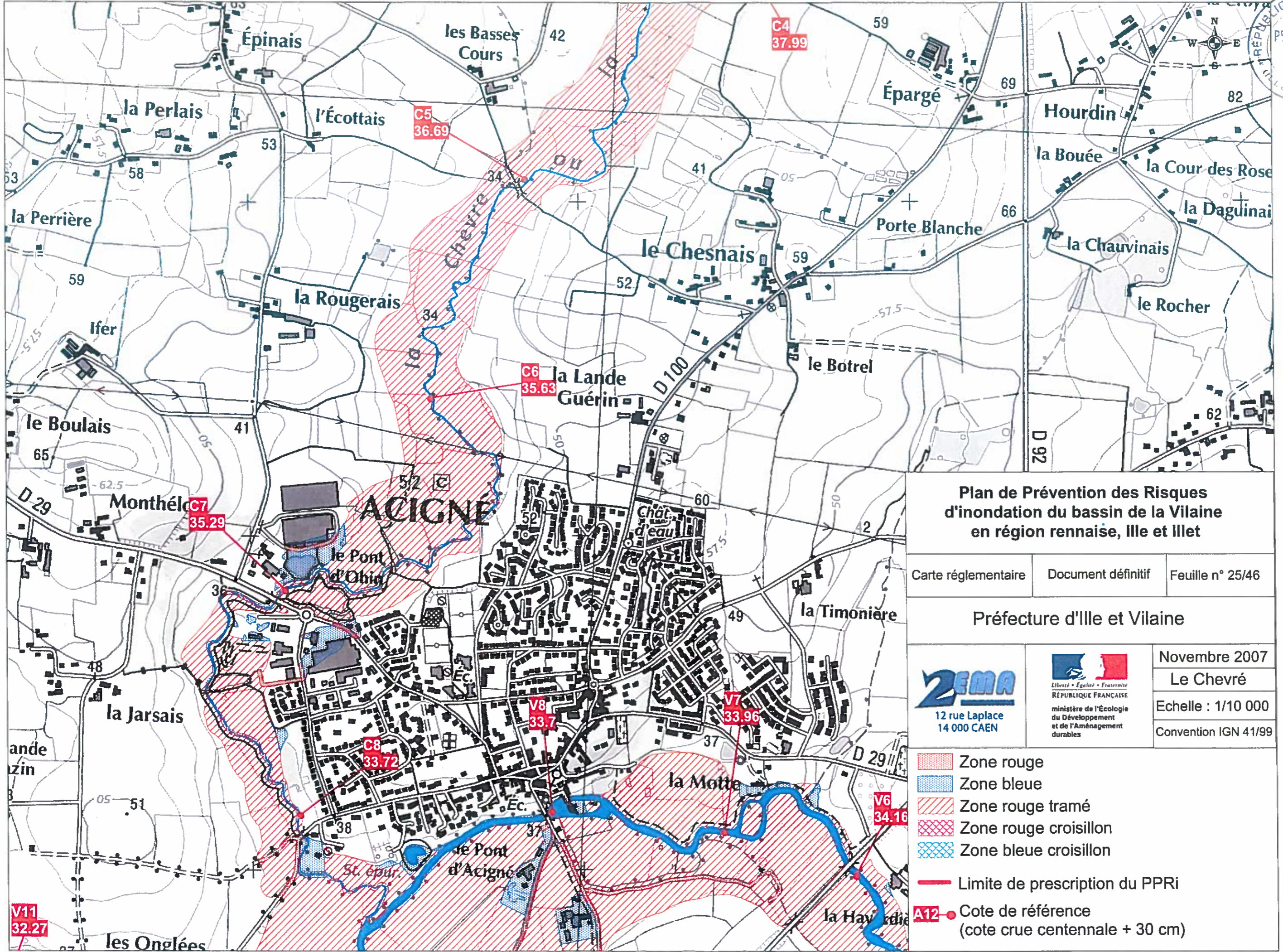

-  Zone rouge
-  Zone bleue
-  Zone rouge tramé
-  Zone rouge croisillon
-  Zone bleue croisillon
-  Limite de prescription du PPRi
-  A12 - Cote de référence
(cote crue centennale + 30 cm)



Plan de Prévention des Risques d'inondation du bassin de la Vilaine en région rennaise, Ille et Illet

Carte réglementaire	Document définitif	Feuille n° 24/46
Préfecture d'Ille et Vilaine		
 12 rue Laplace 14 000 CAEN	 Liberté • Égalité • Fraternité RÉPUBLIQUE FRANÇAISE ministère de l'Écologie du Développement et de l'Aménagement durables	Novembre 2007
		Le Chevré
		Echelle : 1/10 000
Convention IGN 41/99		

	Zone rouge
	Zone bleue
	Zone rouge tramé
	Zone rouge croisillon
	Zone bleue croisillon
	Limite de prescription du PPRi
	Cote de référence (cote crue centennale + 30 cm)



**Plan de Prévention des Risques
d'inondation du bassin de la Vilaine
en région rennaise, Ille et Illet**

Carte réglementaire Document définitif Feuille n° 25/46

Préfecture d'Ille et Vilaine

ZEMA
12 rue Laplace
14 000 CAEN



Novembre 2007
Le Chevré
Echelle : 1/10 000
Convention IGN 41/99

- Zone rouge
- Zone bleue
- Zone rouge tramé
- Zone bleue croisillon
- Limite de prescription du PPRi
- Cote de référence (cote crue centennale + 30 cm)

Plan de Prévention des Risques
d'inondation du bassin de la Vilaine
en région rennaise, Ille et Illet

Carte réglementaire Document définitif Feuille n° 26/46

Préfecture d'Ille et Vilaine



12 rue Laplace
14 000 CAEN










Liberté - Égalité - Fraternité
RÉPUBLIQUE FRANÇAISE
ministère de l'Écologie
du Développement
et de l'Aménagement
durables

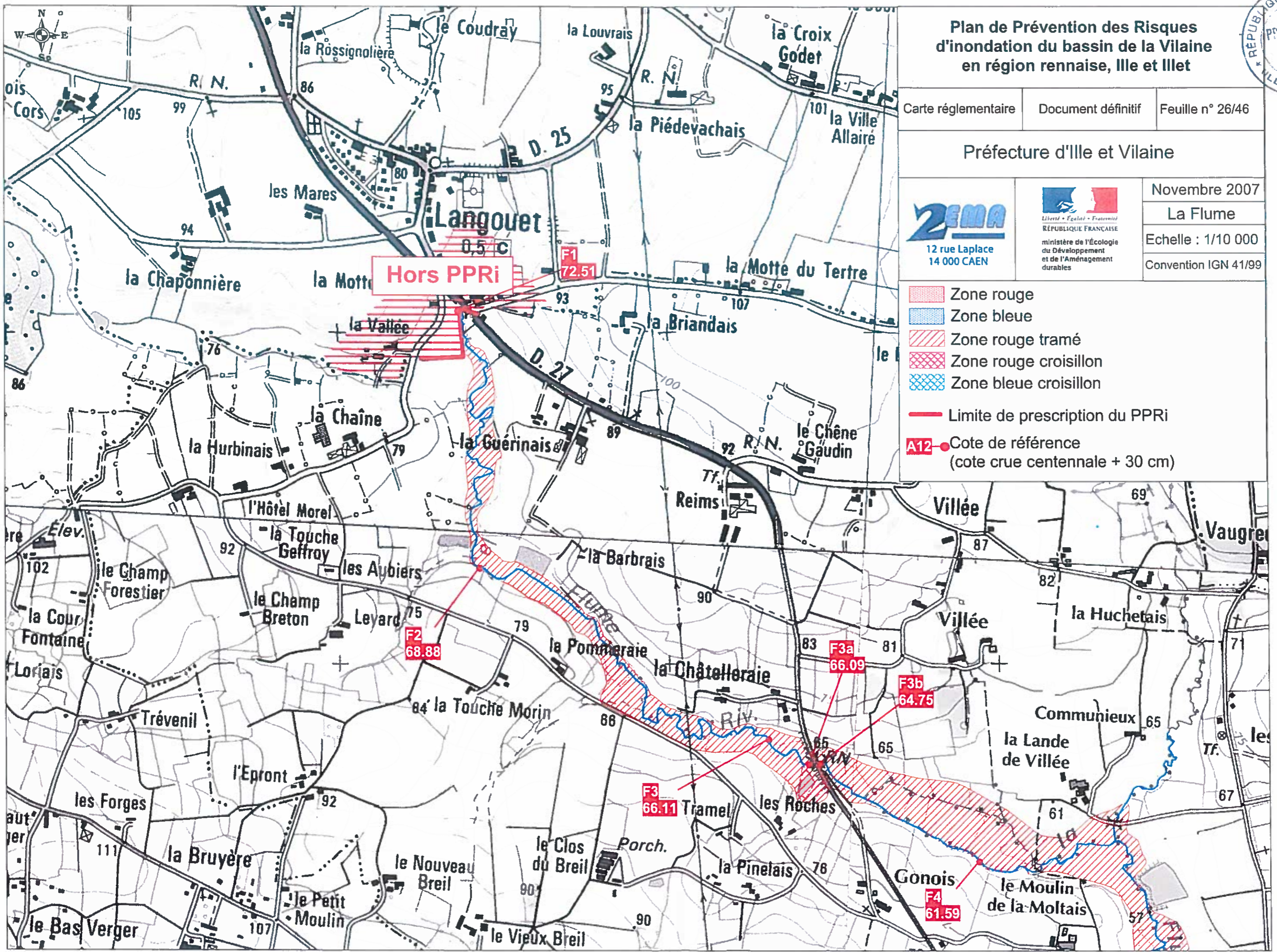
Novembre 2007

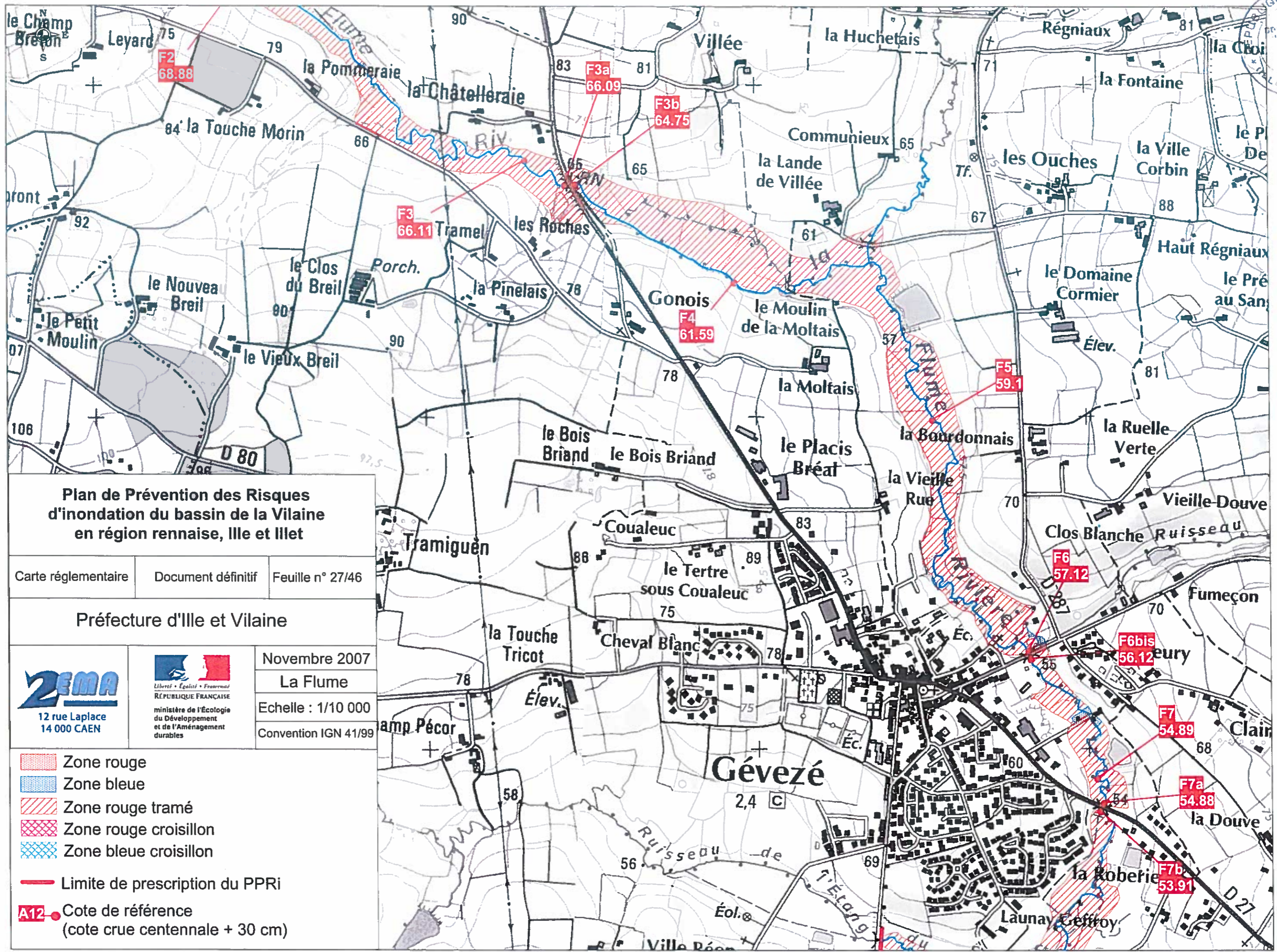
La Flume

Echelle : 1/10 000

Convention IGN 41/99

-  Zone rouge
-  Zone bleue
-  Zone rouge tramé
-  Zone rouge croisillon
-  Zone bleue croisillon
-  Limite de prescription du PPRI
-  A12 Cote de référence
(cote crue centennale + 30 cm)





Plan de Prévention des Risques d'inondation du bassin de la Vilaine en région rennaise, Ille et Illet

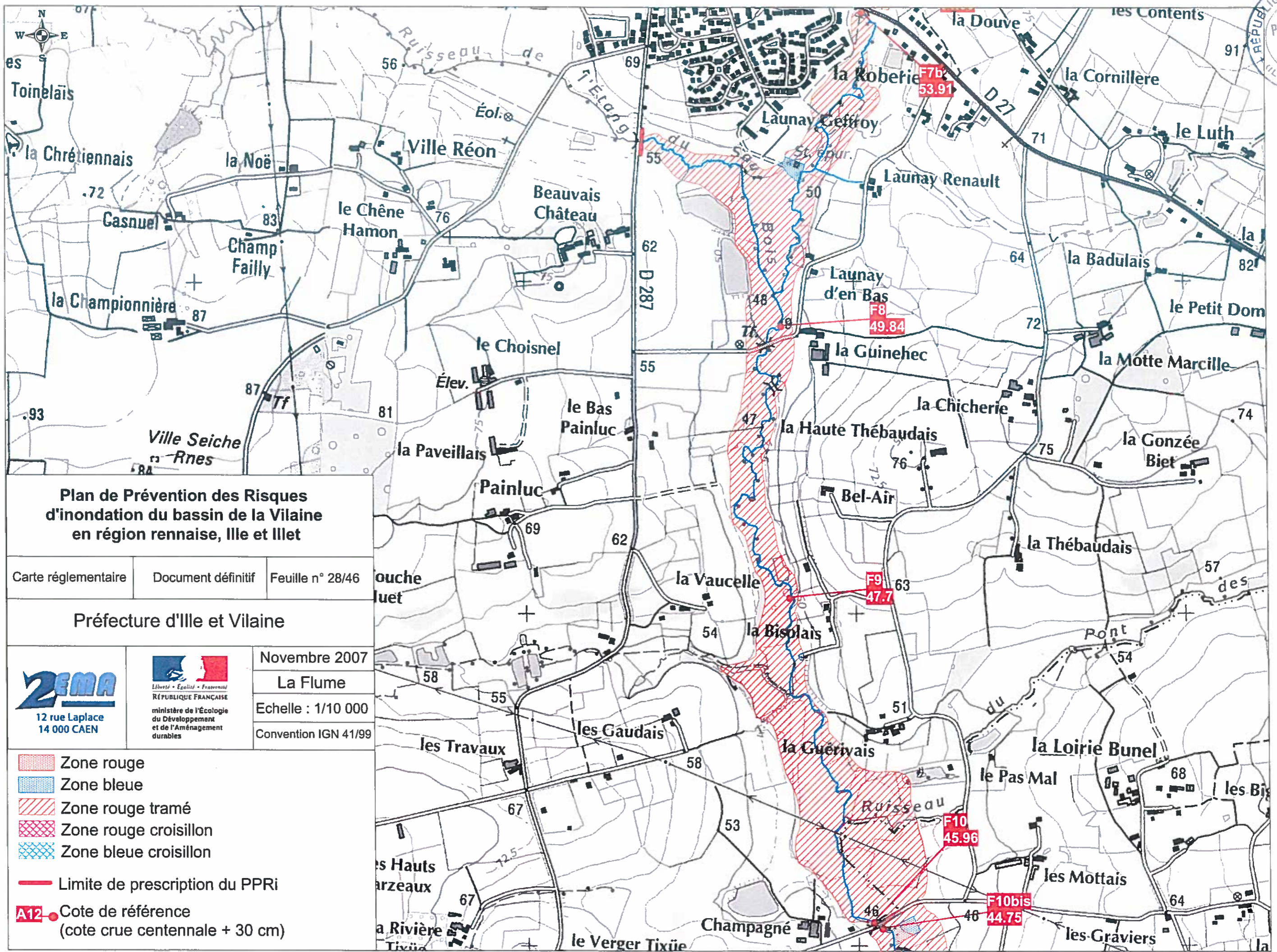
Carte réglementaire Document définitif Feuille n° 27/46

Préfecture d'Ille et Vilaine



Novembre 2007
La Flume
Echelle : 1/10 000
Convention IGN 41/99

- Zone rouge
- Zone bleue
- Zone rouge tramé
- Zone rouge croisillon
- Zone bleue croisillon
- Limite de prescription du PPRI
- Cote de référence (cote crue centennale + 30 cm)



**Plan de Prévention des Risques
 d'inondation du bassin de la Vilaine
 en région rennaise, Ile et Illet**

Carte réglementaire Document définitif Feuille n° 28/46

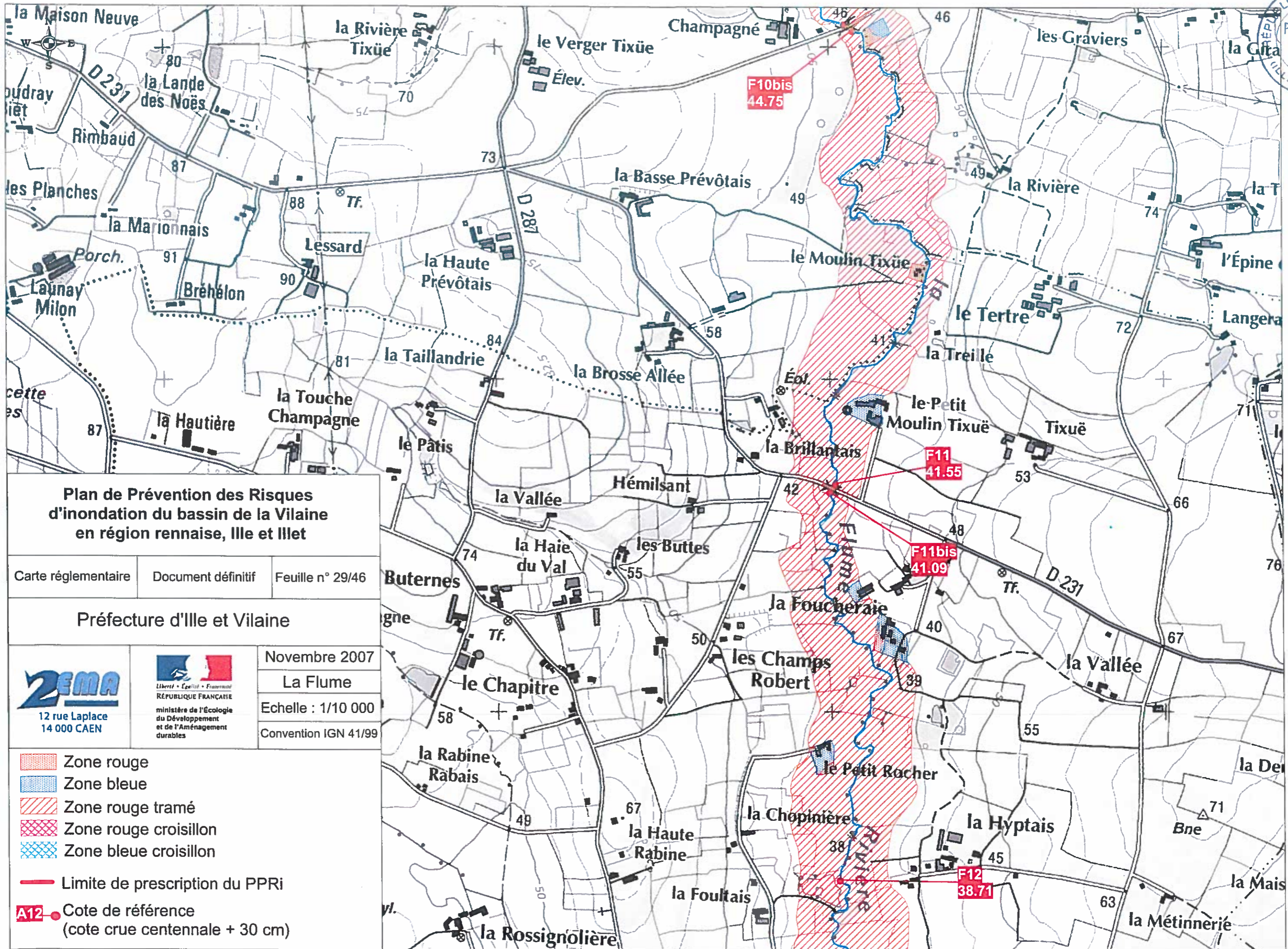
Préfecture d'Ile et Vilaine

ZEMA
 12 rue Laplace
 14 000 CAEN





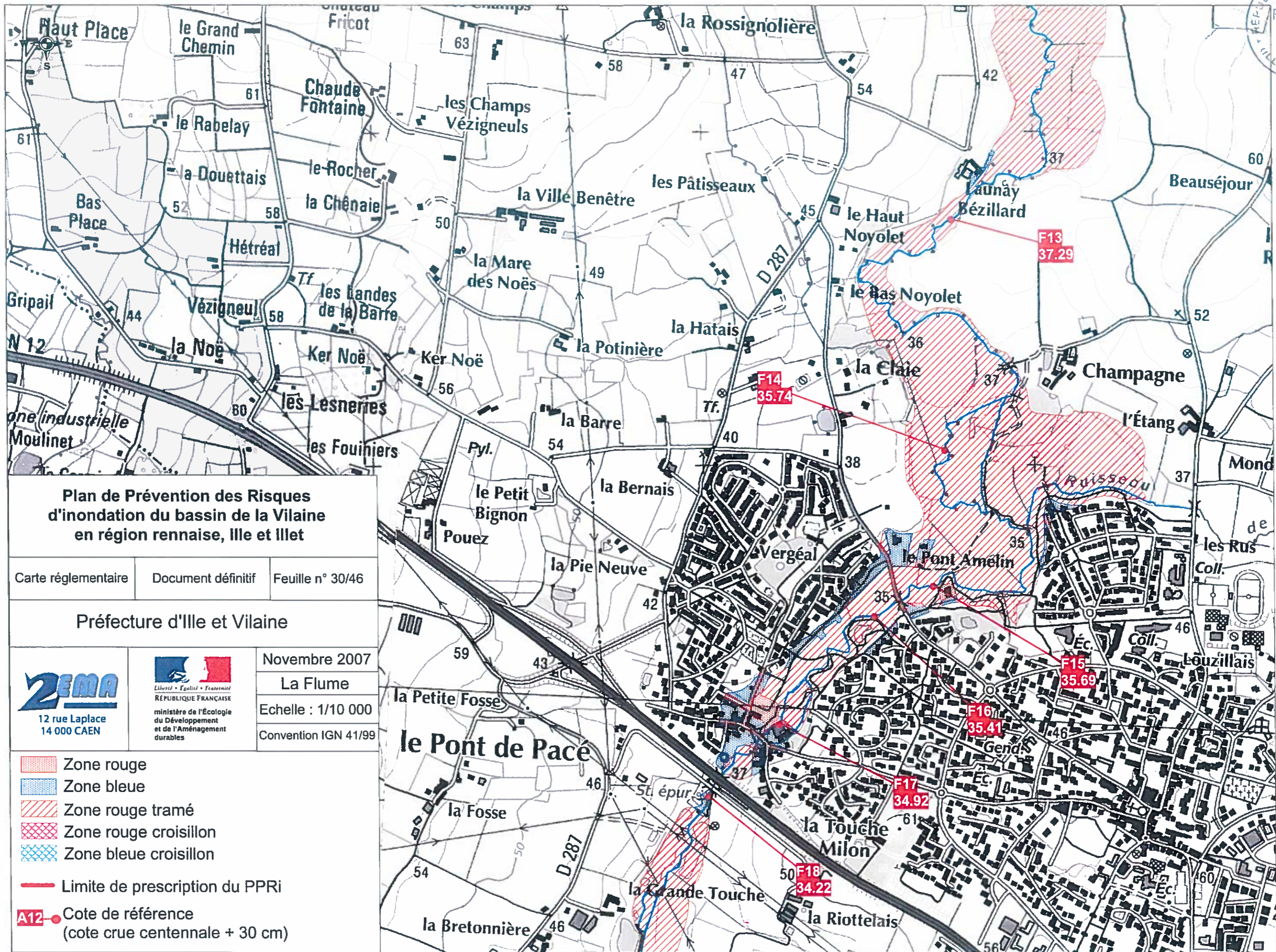
Novembre 2007
 La Flume
 Echelle : 1/10 000
 Convention IGN 41/99

- Zone rouge
- Zone bleue
- Zone rouge tramé
- Zone rouge croisillon
- Zone bleue croisillon
- Limite de prescription du PPRi
- Cote de référence
(cote crue centennale + 30 cm)



Plan de Prévention des Risques d'inondation du bassin de la Vilaine en région rennaise, Ille et Illet

Carte réglementaire	Document définitif	Feuille n° 29/46
Préfecture d'Ille et Vilaine		
 12 rue Laplace 14 000 CAEN	 Liberté • Égalité • Fraternité RÉPUBLIQUE FRANÇAISE ministère de l'Écologie du Développement et de l'Aménagement durables	Novembre 2007
		La Flume
		Echelle : 1/10 000
Convention IGN 41/99		








**Plan de Prévention des Risques
d'inondation du bassin de la Vilaine
en région rennaise, Ille et Illet**



Carte réglementaire Document définitif Feuille n° 30/46

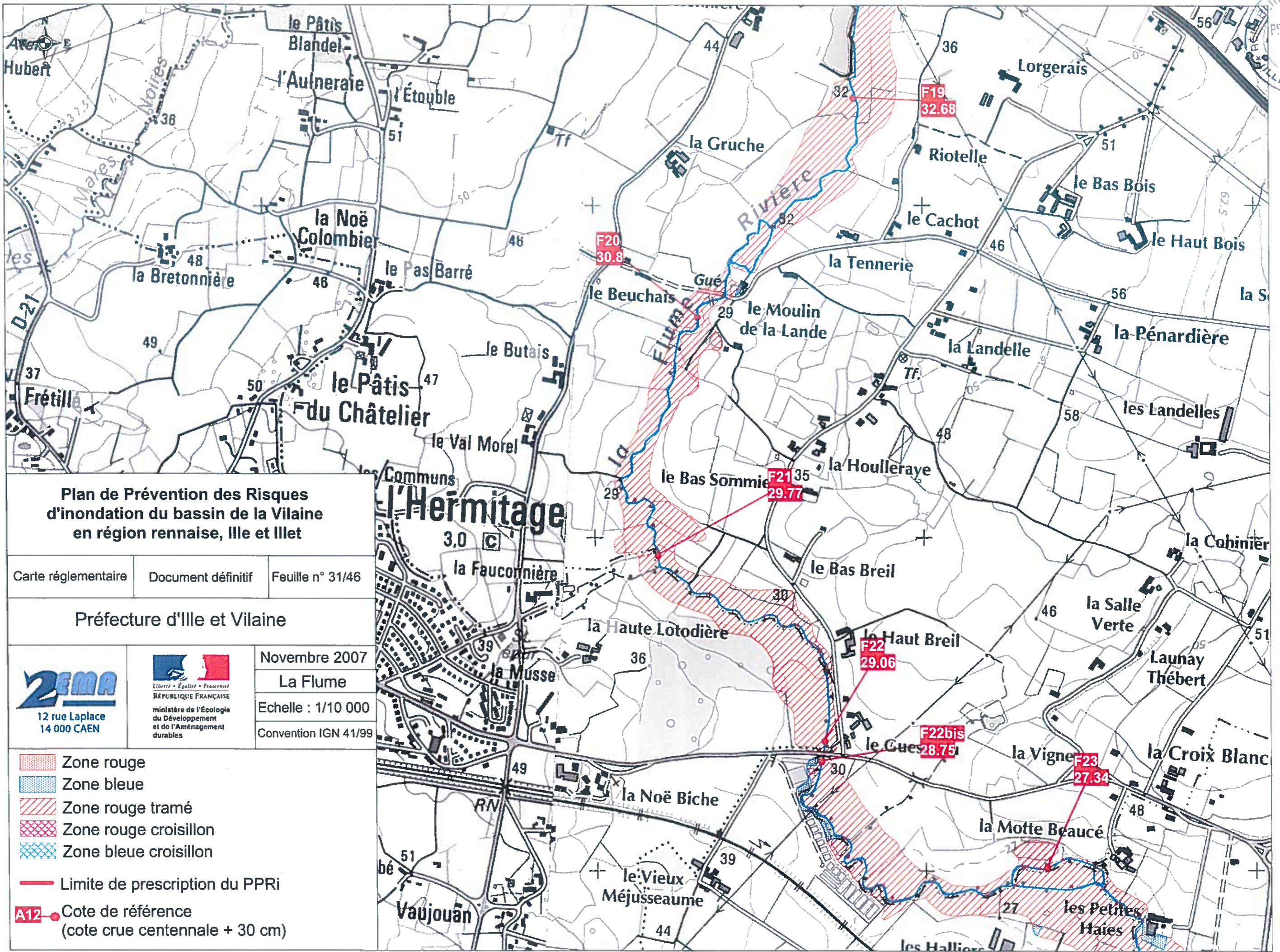
Préfecture d'Ille et Vilaine



Novembre 2007
La Flume
Echelle : 1/10 000
Convention IGN 41/99

-  Zone rouge
-  Zone bleue
-  Zone rouge tramé
-  Zone rouge croisillon
-  Zone bleue croisillon

-  Limite de prescription du PPRi
-  Cote de référence (cote crue centennale + 30 cm)



**Plan de Prévention des Risques
d'inondation du bassin de la Vilaine
en région rennaise, Ille et Illet**

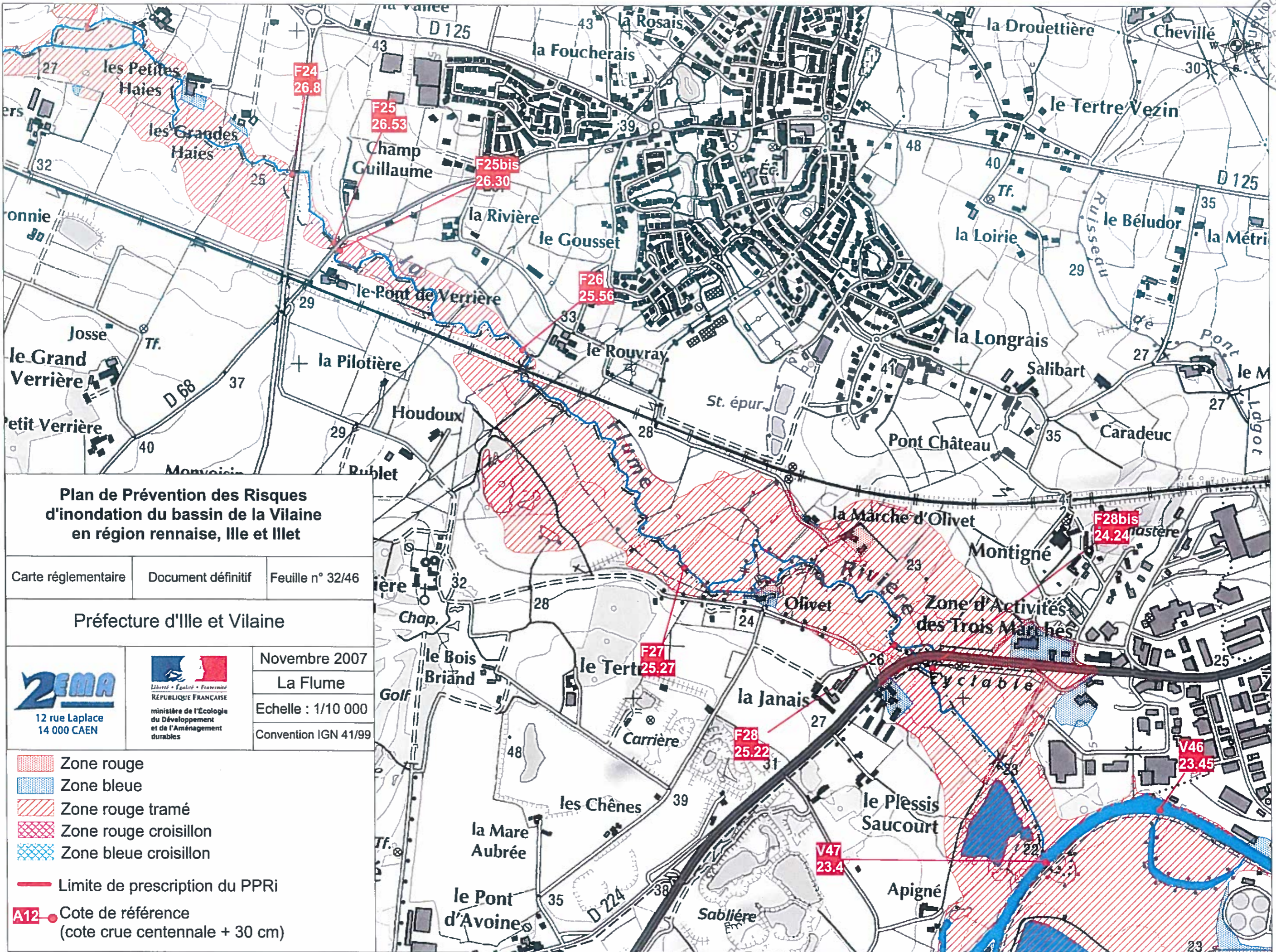
Carte réglementaire Document définitif Feuille n° 31/46

Préfecture d'Ille et Vilaine



Novembre 2007
La Flume
Echelle : 1/10 000
Convention IGN 41/99

- Zone rouge
- Zone bleue
- Zone rouge tramé
- Zone rouge croisillon
- Zone bleue croisillon
- Limite de prescription du PPRi
- Cote de référence
(cote crue centennale + 30 cm)



**Plan de Prévention des Risques
d'inondation du bassin de la Vilaine
en région rennaise, Ille et Illet**

Carte réglementaire Document définitif Feuille n° 32/46

Préfecture d'Ille et Vilaine



Novembre 2007
La Flume
Echelle : 1/10 000
Convention IGN 41/99

- Zone rouge
- Zone bleue
- Zone rouge tramé
- Zone rouge croisillon
- Zone bleue croisillon
- Limite de prescription du PPRi
- Cote de référence (cote crue centennale + 30 cm)

proff. 7/11
1-3
ET V L A P

Plan de Prévention des Risques d'inondation du bassin de la Vilaine en région rennaise, Ille et Illet

Carte réglementaire Document définitif Feuille n° 33/46

Préfecture d'Ille et Vilaine



12 rue Laplace
14 000 CAEN



Liberté • Égalité • Fraternité
RÉPUBLIQUE FRANÇAISE
ministère de l'Écologie
du Développement
et de l'Aménagement
durables

Novembre 2007

Le Blosne

Echelle : 1/10 000

Convention IGN 41/99

Zone rouge

Zone bleue

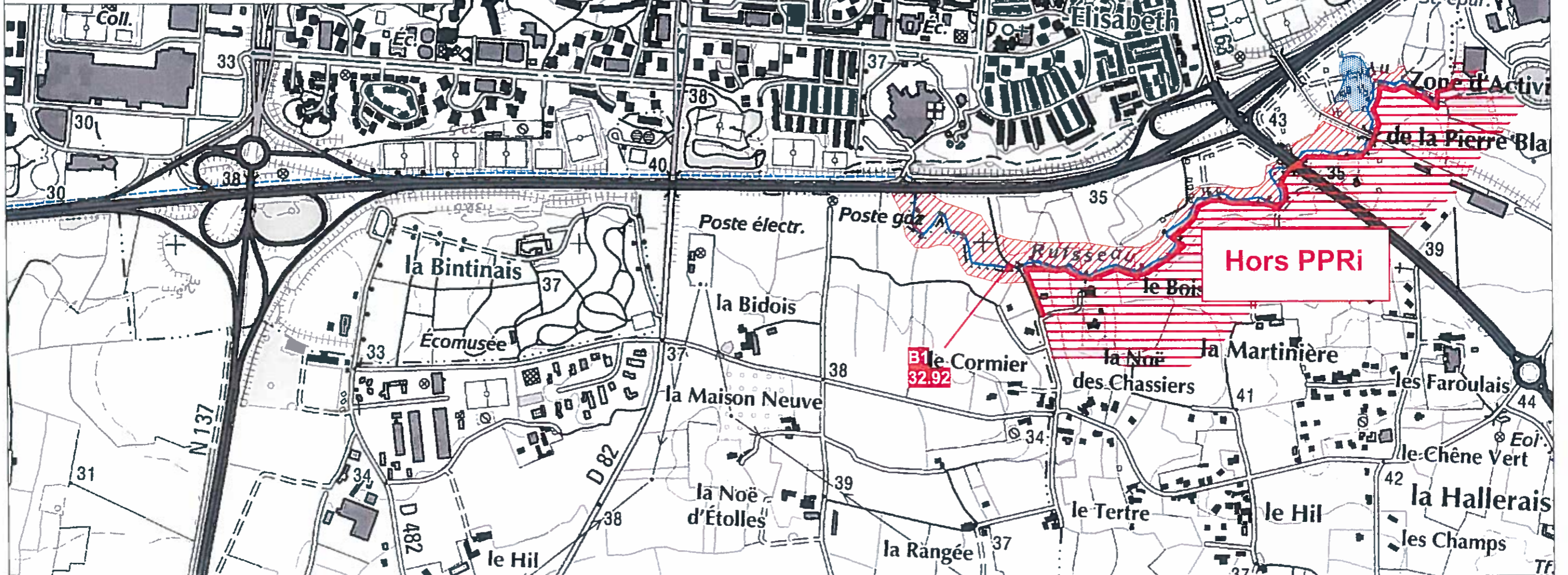
Zone rouge tramé

Zone rouge croisillon

Zone bleue croisillon

Limite de prescription du PPRi

Cote de référence
(cote crue centennale + 30 cm)





Plan de Prévention des Risques d'inondation du bassin de la Vilaine en région rennaise, Ille et Illet

Carte réglementaire Document définitif Feuille n° 34/46

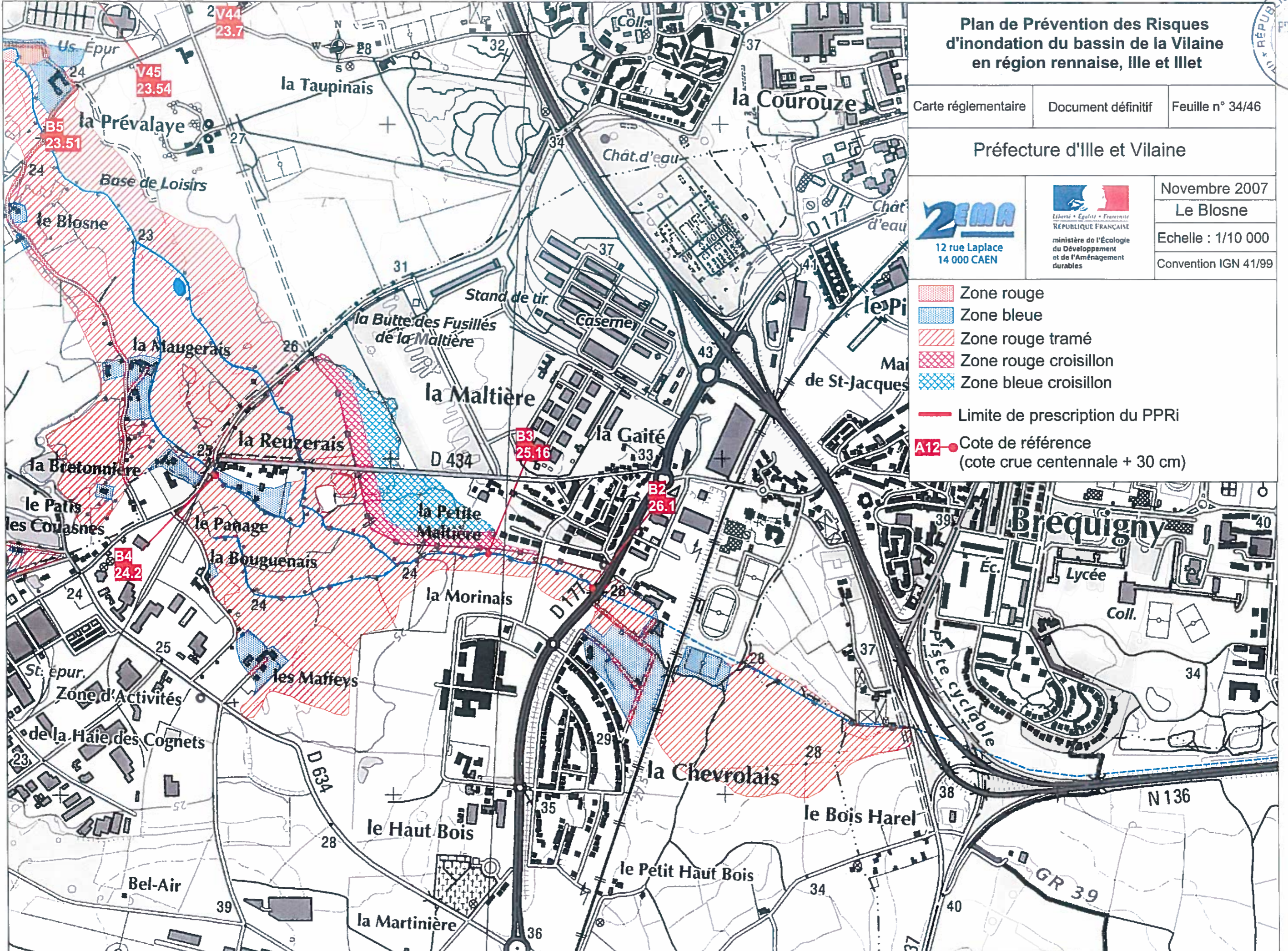
Préfecture d'Ille et Vilaine

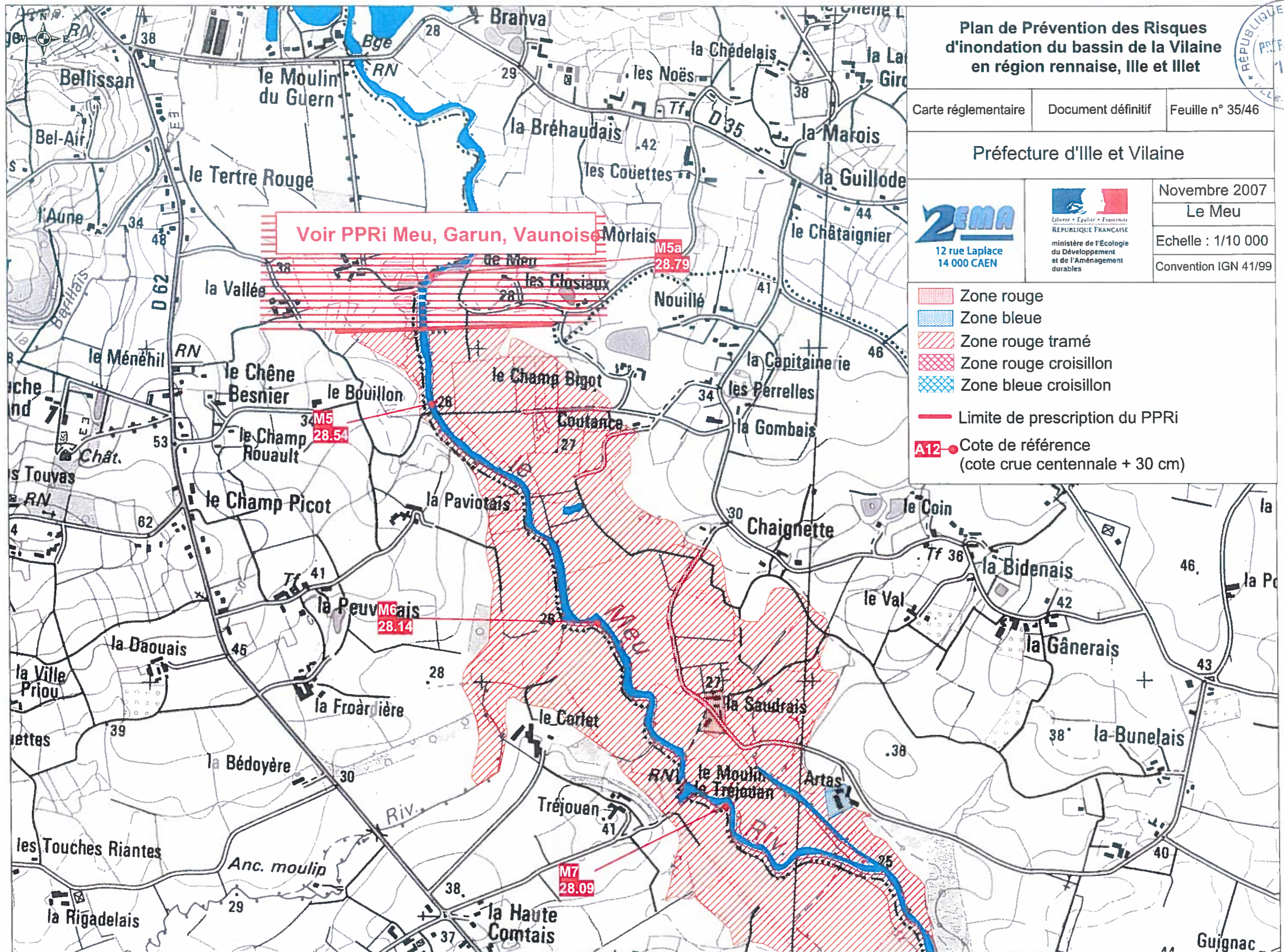
ZEMA
12 rue Laplace
14 000 CAEN



Novembre 2007
Le Blosne
Echelle : 1/10 000
Convention IGN 41/99

- Zone rouge
- Zone bleue
- Zone rouge tramé
- Zone rouge croisillon
- Zone bleue croisillon
- Limite de prescription du PPRi
- Cote de référence (cote crue centennale + 30 cm)





**Plan de Prévention des Risques
d'inondation du bassin de la Vilaine
en région rennaise, Ile et Illet**










Carte réglementaire Document définitif Feuille n° 35/46

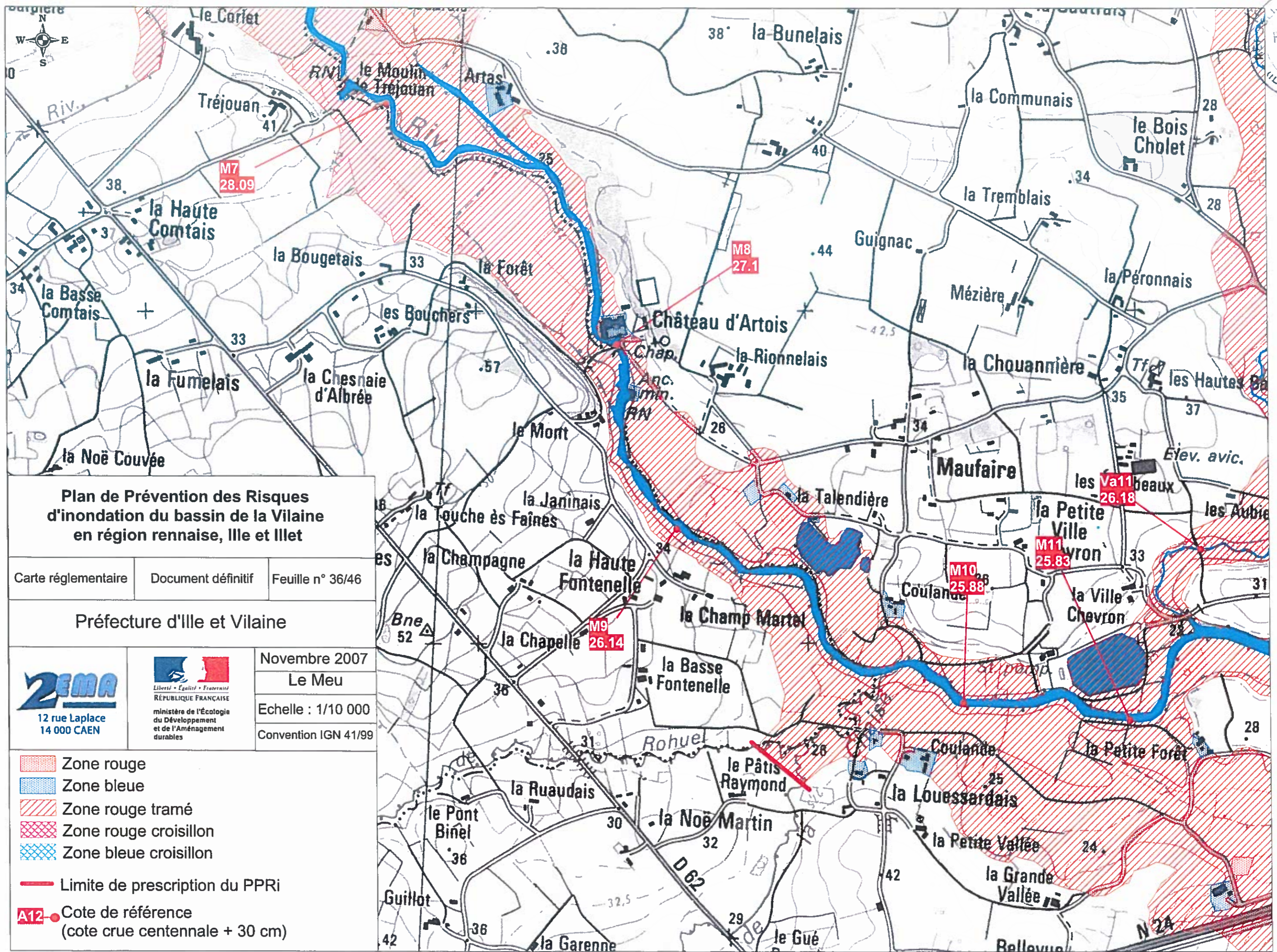
Préfecture d'Ile et Vilaine

ZEMA
12 rue Laplace
14 000 CAEN



Novembre 2007
Le Meu
Echelle : 1/10 000
Convention IGN 41/99

-  Zone rouge
-  Zone bleue
-  Zone rouge tramé
-  Zone rouge croisillon
-  Zone bleue croisillon
-  Limite de prescription du PPRi
-  Cote de référence (cote crue centennale + 30 cm)



**Plan de Prévention des Risques
d'inondation du bassin de la Vilaine
en région rennaise, Ille et Illet**

Carte réglementaire Document définitif Feuille n° 36/46

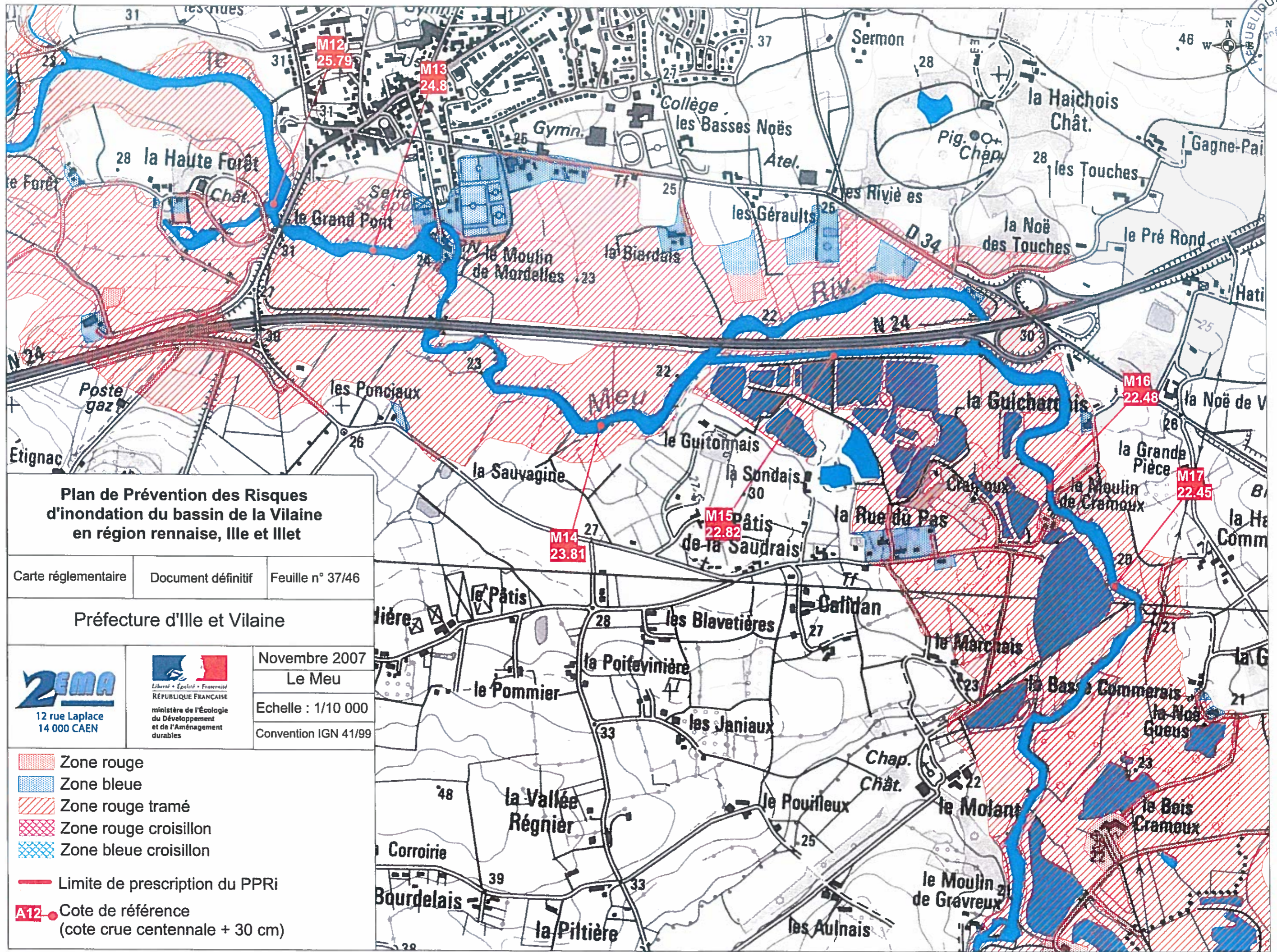
Préfecture d'Ille et Vilaine

ZEMA
12 rue Laplace
14 000 CAEN



Novembre 2007
Le Meu
Echelle : 1/10 000
Convention IGN 41/99

- Zone rouge
- Zone bleue
- Zone rouge tramé
- Zone rouge croisillon
- Zone bleue croisillon
- Limite de prescription du PPRi
- A12 ● Cote de référence
(cote crue centennale + 30 cm)



Plan de Prévention des Risques d'inondation du bassin de la Vilaine en région rennaise, Ille et Illet

Carte réglementaire Document définitif Feuille n° 37/46

Préfecture d'Ille et Vilaine

ZEMA
12 rue Laplace
14 000 CAEN



Novembre 2007
Le Meu
Echelle : 1/10 000
Convention IGN 41/99

- Zone rouge
- Zone bleue
- Zone rouge tramé
- Zone rouge croisillon
- Zone bleue croisillon
- Limite de prescription du PPRi
- Cote de référence (cote crue centennale + 30 cm)

Plan de Prévention des Risques d'inondation du bassin de la Vilaine en région rennaise, Ille et Illet

Carte réglementaire Document définitif Feuille n° 38/46

Préfecture d'Ille et Vilaine



12 rue Laplace
14 000 CAEN










Liberté • Egalité • Fraternité
REPUBLIQUE FRANÇAISE
ministère de l'Écologie
du Développement
et de l'Aménagement
durables

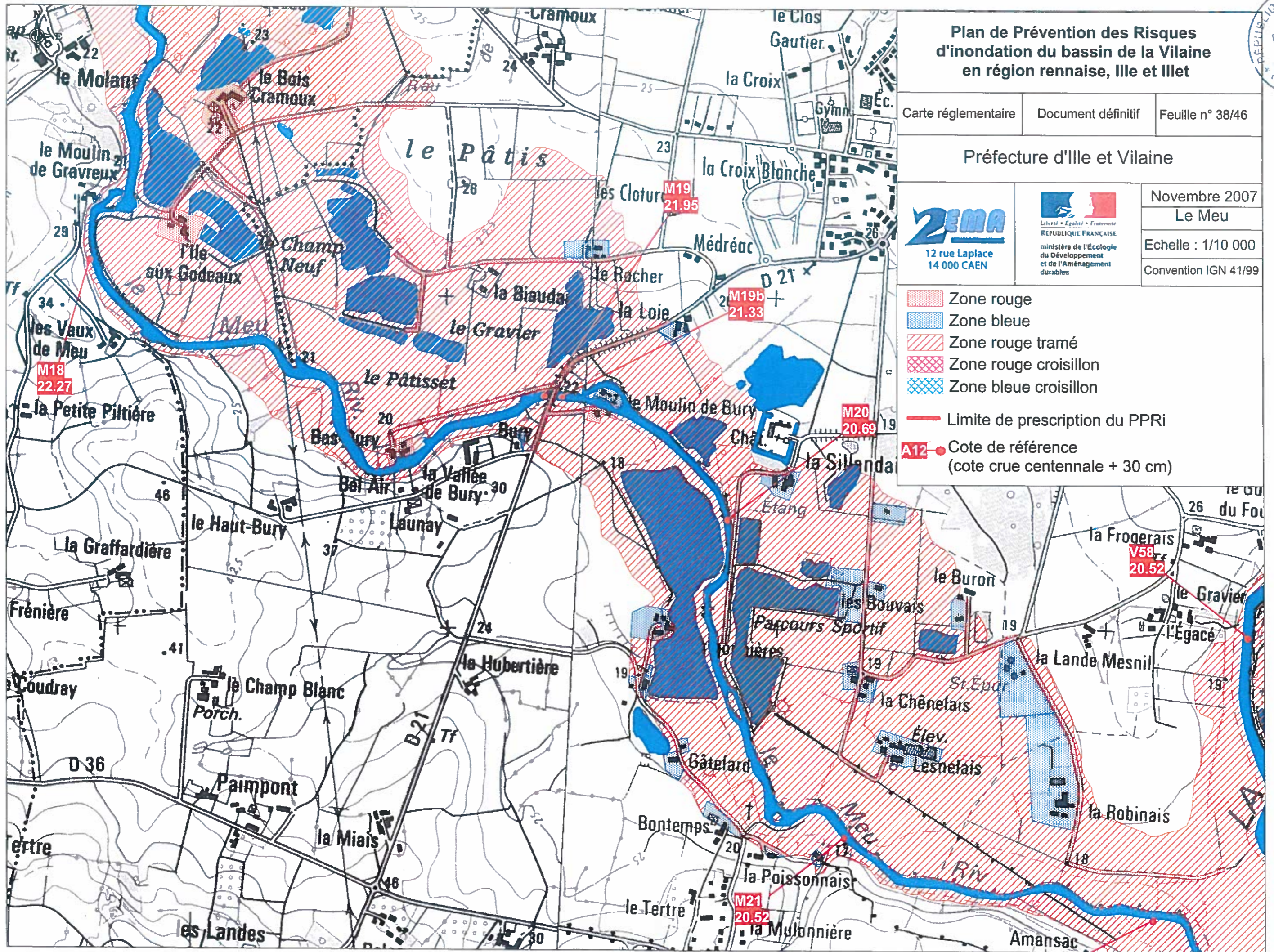
Novembre 2007

Le Meu

Echelle : 1/10 000

Convention IGN 41/99

-  Zone rouge
-  Zone bleue
-  Zone rouge tramé
-  Zone rouge croisillon
-  Zone bleue croisillon
-  Limite de prescription du PPRi
-  Cote de référence
(cote crue centennale + 30 cm)



**Plan de Prévention des Risques
d'inondation du bassin de la Vilaine
en région rennaise, Ille et Illet**

Carte réglementaire Document définitif Feuille n° 40/46

Préfecture d'Ille et Vilaine



12 rue Laplace
14 000 CAEN



Liberté • Égalité • Fraternité
REPUBLIQUE FRANÇAISE
ministère de l'Écologie
du Développement
et de l'Aménagement
durables

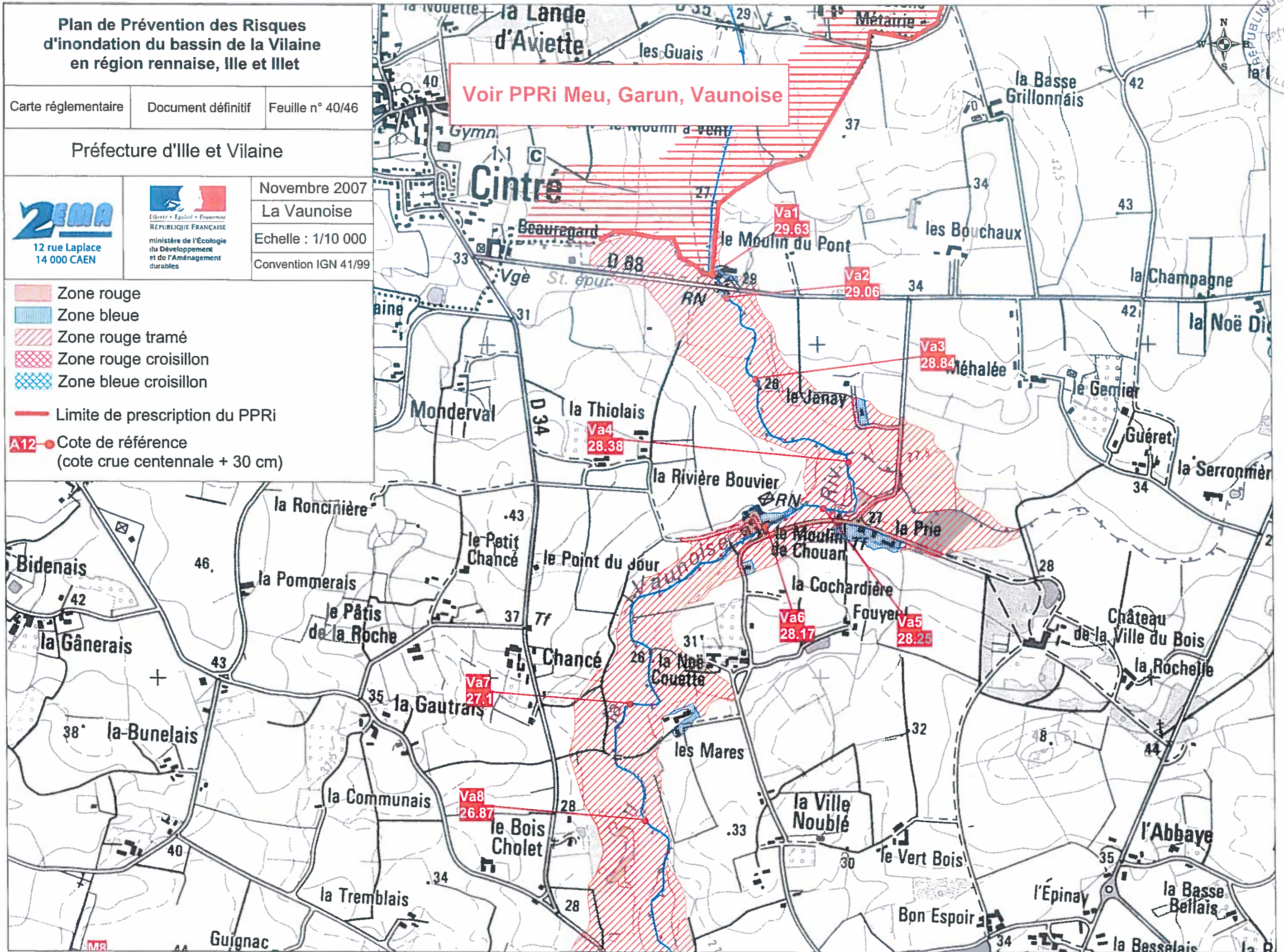
Novembre 2007

La Vaunoise

Echelle : 1/10 000

Convention IGN 41/99

- Zone rouge
- Zone bleue
- Zone rouge tramé
- Zone rouge croisillon
- Zone bleue croisillon
- Limite de prescription du PPRi
- A12 ● Cote de référence
(cote crue centennale + 30 cm)



Plan de Prévention des Risques d'inondation du bassin de la Vilaine en région rennaise, Ille et Vilaine

Carte réglementaire Document définitif Feuille n° 42/46

Préfecture d'Ille et Vilaine



12 rue Laplace
14 000 CAEN










Liberté • Égalité • Fraternité
REPUBLIQUE FRANÇAISE
ministère de l'Écologie
du Développement
et de l'Aménagement
durables

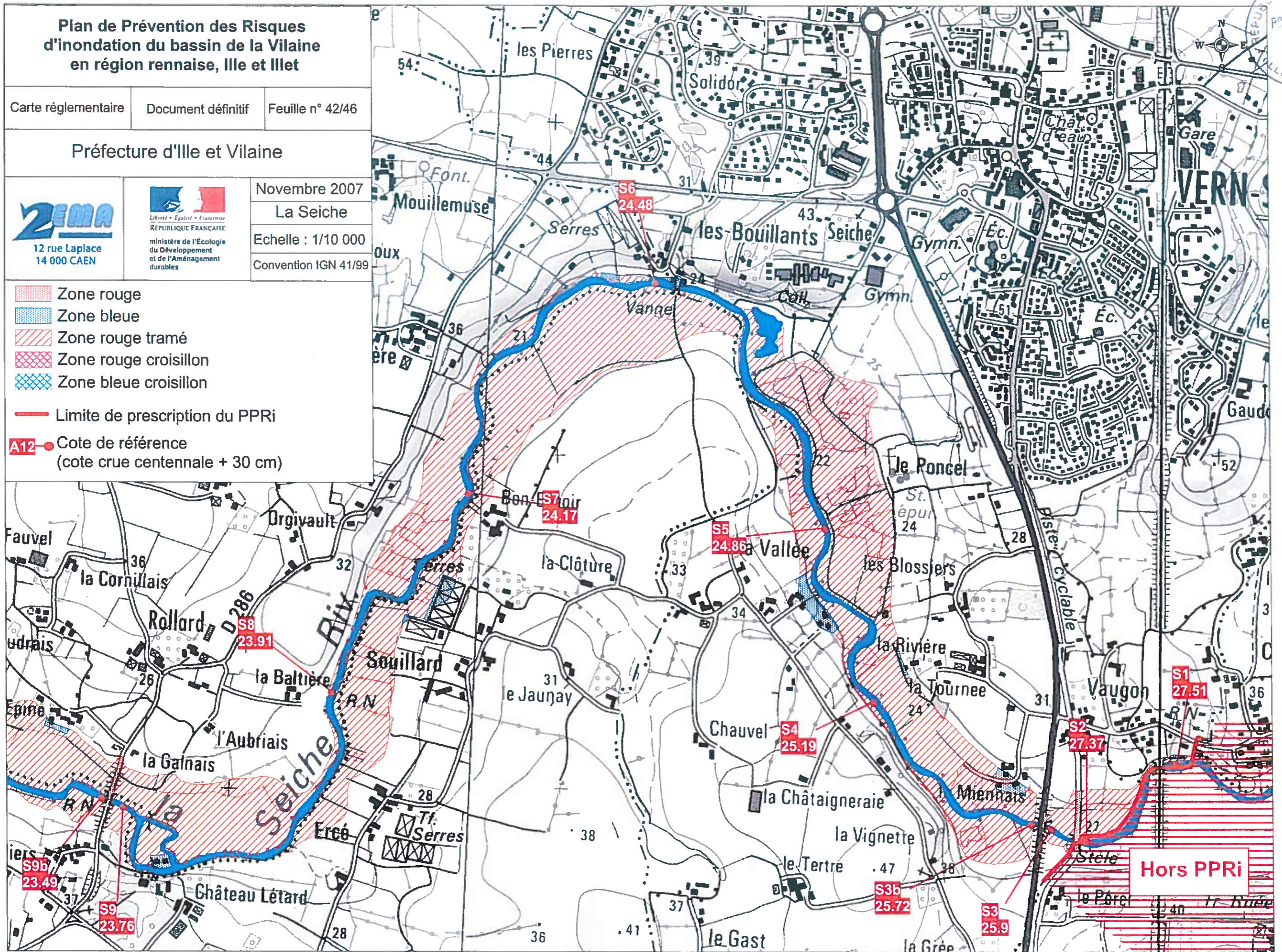
Novembre 2007

La Seiche

Echelle : 1/10 000

Convention IGN 41/99

-  Zone rouge
-  Zone bleue
-  Zone rouge tramé
-  Zone rouge croisillon
-  Zone bleue croisillon
-  Limite de prescription du PPRi
-  Cote de référence (cote crue centennale + 30 cm)



Hors PPRi

Plan de Prévention des Risques
d'inondation du bassin de la Vilaine
en région rennaise, Ille et Illet

Carte réglementaire Document définitif Feuille n° 43/46

Préfecture d'Ille et Vilaine



12 rue Laplace
14 000 CAEN










Liberté - Égalité - Fraternité
RÉPUBLIQUE FRANÇAISE
ministère de l'Écologie
du Développement
et de l'Aménagement
durables

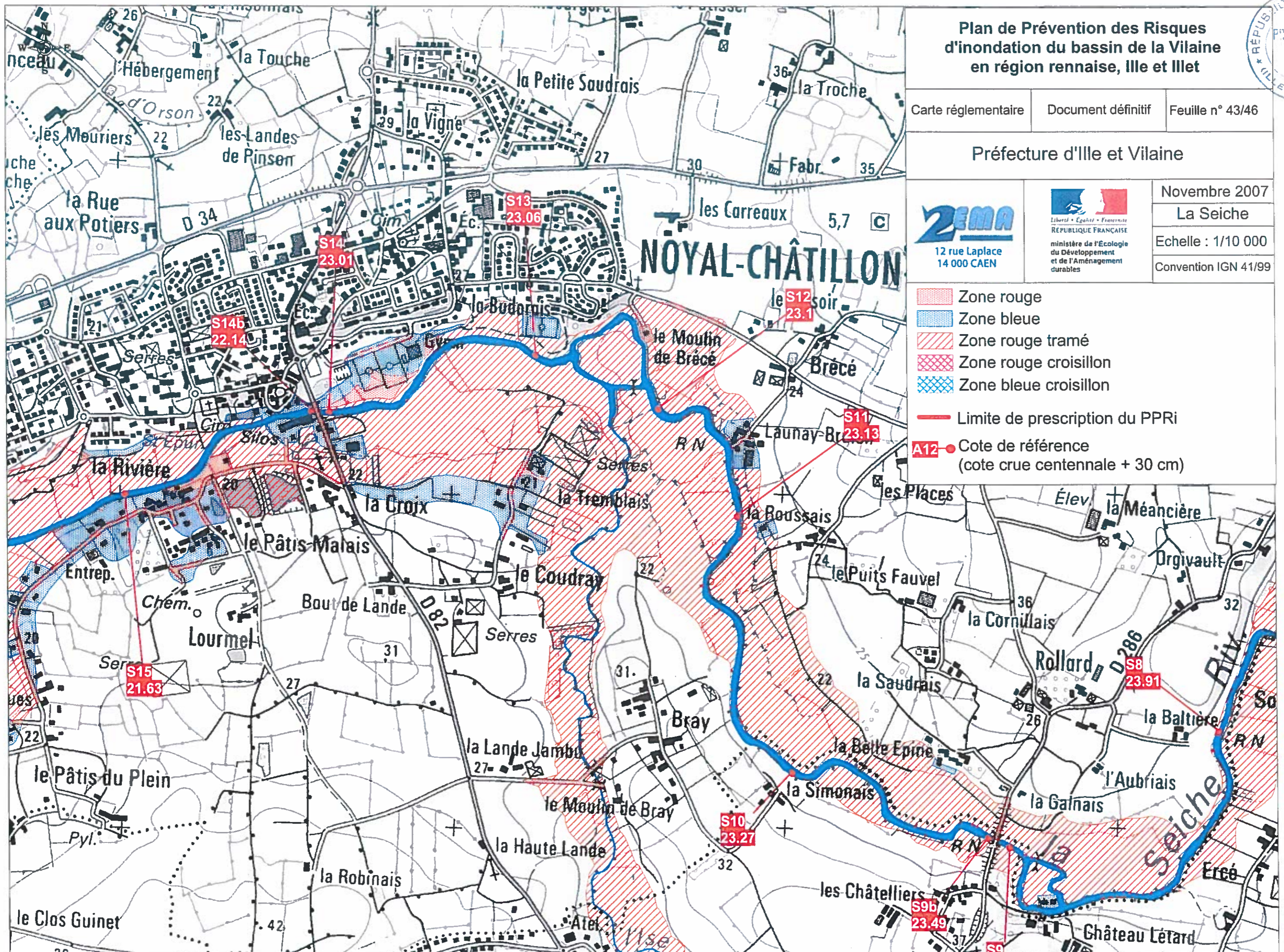
Novembre 2007

La Seiche

Echelle : 1/10 000

Convention IGN 41/99

-  Zone rouge
-  Zone bleue
-  Zone rouge tramé
-  Zone rouge croisillon
-  Zone bleue croisillon
-  Limite de prescription du PPRI
-  A12 ● Cote de référence
(cote crue centennale + 30 cm)



Plan de Prévention des Risques d'inondation du bassin de la Vilaine en région rennaise, Ille et Illet

Carte réglementaire Document définitif Feuille n° 44/46

Préfecture d'Ille et Vilaine



12 rue Laplace
14 000 CAEN










Liberté • Égalité • Fraternité
RÉPUBLIQUE FRANÇAISE
ministère de l'Écologie
du Développement
et de l'Aménagement
durables

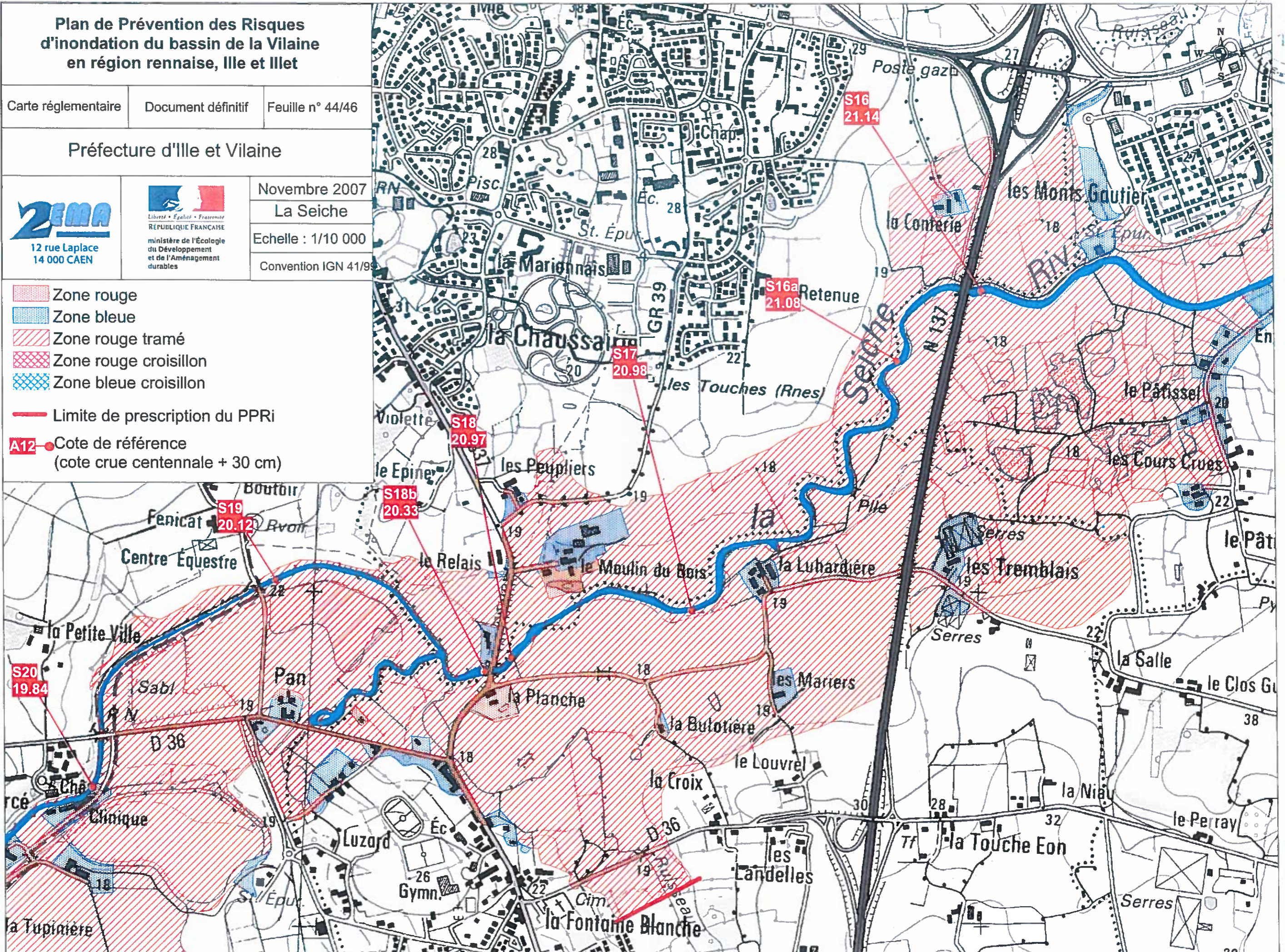
Novembre 2007

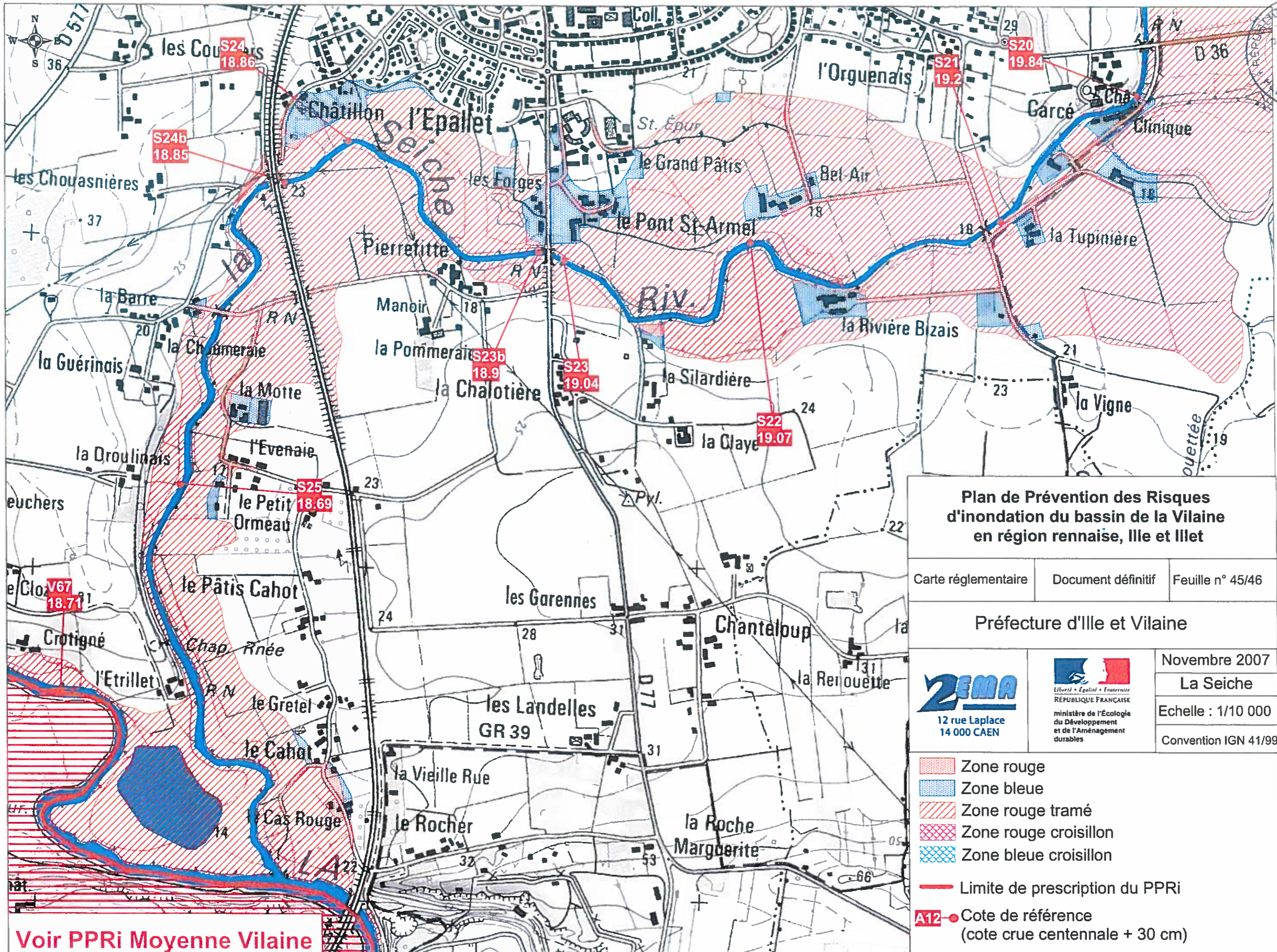
La Seiche

Echelle : 1/10 000



Convention IGN 41/95








-  Zone rouge
-  Zone bleue
-  Zone rouge tramé
-  Zone rouge croisillon
-  Zone bleue croisillon
-  Limite de prescription du PPRi
-  Cote de référence (cote crue centennale + 30 cm)





Plan de Prévention des Risques d'inondation du bassin de la Vilaine en région rennaise, Ille et Illet

Carte réglementaire	Document définitif	Feuille n° 45/46
Préfecture d'Ille et Vilaine		
 12 rue Laplace 14 000 CAEN	 Liberté • Égalité • Fraternité RÉPUBLIQUE FRANÇAISE ministère de l'Écologie du Développement et de l'Aménagement durables	Novembre 2007
		La Seiche
		Echelle : 1/10 000
Convention IGN 41/99		

-  Zone rouge
-  Zone bleue
-  Zone rouge tramé
-  Zone rouge croisillon
-  Zone bleue croisillon
-  Limite de prescription du PPRI
-  A12 ● Cote de référence (cote crue centennale + 30 cm)

Voir PPRI Moyenne Vilaine

**Plan de Prévention des Risques
d'inondation du bassin de la Vilaine
en région rennaise, Ille et Illet**

Carte réglementaire Document définitif Feuille n° 46/46

Préfecture d'Ille et Vilaine



12 rue Laplace
14 000 CAEN










Liberté • Égalité • Fraternité
RÉPUBLIQUE FRANÇAISE
ministère de l'Écologie
et de l'Aménagement
durables

Novembre 2007

L'Isle

Echelle : 1/10 000

Convention IGN 41/99

-  Zone rouge
-  Zone bleue
-  Zone rouge tramé
-  Zone rouge croisillon
-  Zone bleue croisillon
-  Limite de prescription du PPRi
-  A12 Cote de référence
(cote crue centennale + 30 cm)

