



Prévisions nationales de circulation

La Défense, lundi 22 mai 2017

Week-end de l'Ascension Période du mercredi 24 au dimanche 28 mai 2017

GÉNÉRALITÉS SUR LA PÉRIODE

Positionné à la fin du mois de mai et éloigné des dernières vacances scolaires, le week-end de l'Ascension incite de nombreux usagers à effectuer un voyage de loisirs à cette occasion. De très nombreux déplacements sont donc attendus au cours de ce week-end.

Les destinations choisies à cette période sont situées généralement à courte ou moyenne distance du domicile. La fréquentation des zones côtières sera très importante. Les trajets reliant les plages aux grandes agglomérations proches connaîtront une circulation dense, non seulement au début et à la fin du week-end, mais aussi au cours des autres jours de la période pour des excursions à la journée.

En matière de déplacements de week-end, chaque métropole possède ses particularités propres aux habitudes locales : plages, secteurs à forte concentration de résidences secondaires, pôles touristiques, parcs d'attractions... Les difficultés de circulation seront ainsi observées entre Paris et la Normandie ou la Bretagne mais aussi en direction de la région Centre-Val-de-Loire ; entre Lyon ou Toulouse et la Méditerranée, entre Lille et les plages du Nord, entre Bordeaux et la côte aquitaine ou charentaise, l'Espagne et l'Andorre.

Mercredi 24 et jeudi 25 mai, le trafic sera dense au niveau national dans le sens des départs.

Dimanche 28 mai, dans le sens des retours, la circulation sera très difficile au niveau national. Les difficultés risquent d'être plus importantes dans le grand Ouest, en Bretagne, Normandie, Pays-de-la-Loire, ainsi qu'en région Centre-Val-de-Loire en direction de Paris.

Dans le sens des DÉPARTS,

Mercredi 24 mai est classé ROUGE au niveau national.

Jeudi 25 mai est classé ROUGE au niveau national.

Dans le sens des RETOURS,

Dimanche 28 mai est classé ROUGE au niveau national et NOIR en Grand-Ouest et Nord (14, 27, 28, 35, 37, 41, 44, 45, 49, 53, 72, 76).

Retrouvez les prévisions de circulation, l'état du trafic en temps réel et les conseils de conduite sur : www.bison-fute.gouv.fr




Téléchargez l'application Bison Futé sur votre smartphone :



Télécharger dans l'App Store

ANDROID APP ON Google play

Prévisions Bison Futé – Période du mercredi 24 au dimanche 28 mai 2017

Prévisions	Circulation habituelle	Circulation difficile
	Circulation très difficile	Circulation extrêmement difficile
	Départs	Retours
Mercredi 24 mai		
Jeudi 25 mai		
Vendredi 26 mai		
Samedi 27 mai		
Dimanche 28 mai		

CONSEILS DE CIRCULATION AU NIVEAU NATIONAL



Soyez vigilant en empruntant l'A6 au niveau d'Auxerre, des travaux d'élargissement (mise à 3 voies dans le sens Paris-Lyon) sur 12 km entraînent une réduction de la largeur des 2 voies de circulation de chaque sens au droit du chantier, cela engendrera de fortes difficultés de circulation.

Dans le sens des DÉPARTS :

Mercredi 24 mai

- évitez de quitter les grandes métropoles entre 15 heures et 21 heures, et Paris jusqu'à 23 heures,
- évitez de circuler sur les grands axes en direction des régions côtières, entre 15 heures et 20 heures, et l'autoroute A7 jusqu'à 21 heures.

Jeudi 25 mai

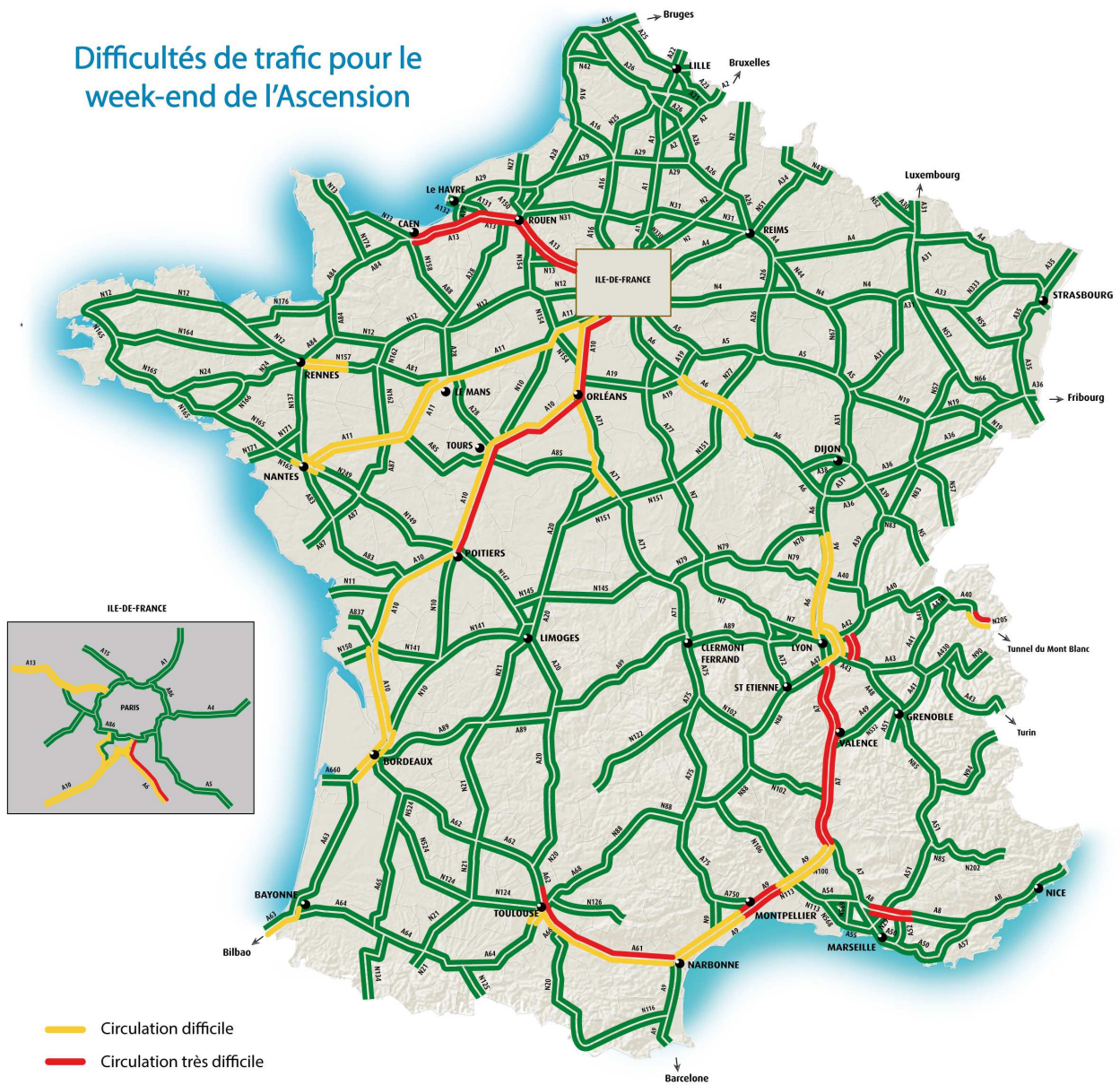
- évitez de quitter les grandes métropoles, entre 10 heures et 13 heures,
- évitez de circuler sur les autoroutes A7, A9, A10 et A13, entre 10 heures et 16 heures,
- l'accès à l'Italie par le tunnel du Mont-Blanc (N205) risque d'être saturé, entre 9 heures et 12 heures.

Dans le sens des RETOURS :

Dimanche 28 mai

- la période la plus critique en direction des grandes métropoles se situe entre 12 heures à 21 heures.
Privilégiez un départ tôt dans la matinée ou en fin de soirée

Difficultés de trafic pour le week-end de l'Ascension



LES PRÉVISIONS DE CIRCULATION DÉTAILLÉES JOUR PAR JOUR

Pour faciliter l'information de chacun sur les conditions de circulation, téléchargez l'application mobile Bison Futé sur votre téléphone.



Dans le sens des DÉPARTS

Mercredi 24 mai est classé ROUGE au niveau national.

En Île-de-France, des difficultés sont attendues sur l'A10 au niveau du péage de Saint-Arnoult-en-Yvelines, entre 11 heures et 23 heures, et sur l'A6 au niveau du péage de Fleury, entre 15 heures et 23 heures.

Certains secteurs comme le contournement Est de la capitale (A86, tunnel sous la Marne et jonction avec l'A6) connaîtront des ralentissements toute la journée. La circulation francilienne s'intensifiera dès 14 heures et la majorité des axes devrait connaître des difficultés de circulation notables. Le créneau le plus difficile en Île-de-France s'étendra de 15 heures à 22 heures.

Les difficultés sont attendues :

- **en direction de la Normandie,**
 - sur l'A13 entre Paris et Caen, de 15 heures à 21 heures.
- **vers l'ouest,**
 - sur l'A11 entre Paris et Le Mans, de 16 heures à 18 heures,
 - sur l'A81 à l'arrivée sur Rennes, de 17 heures à 20 heures.
- **en direction de la côte atlantique et de l'Espagne,**
 - sur l'A10 entre Paris et Bordeaux de 16 heures à 20 heures où des ralentissements sont prévus au niveau d'Orléans, de Tours et de Poitiers,
 - sur les axes de contournement et roclades de Bordeaux.
- **en direction de la Méditerranée,**
 - sur l'A6 au niveau d'Auxerre,
 - sur l'A7 entre Lyon et Orange, de 13 heures et 21 heures,
 - sur l'A8 au niveau d'Aix-en-Provence, de 15 heures à 21 heures,
 - sur l'A9 au niveau de Montpellier, de 15 heures à 21 heures,
 - sur l'A61 entre Toulouse et Narbonne, de 17 heures à 19 heures.
- **en région Auvergne-Rhône-Alpes,**
 - sur les axes de contournement et roclades de Lyon ainsi que le tunnel de Fourvière.

Les grandes métropoles comme Toulouse, Montpellier, Bordeaux ou Aix-en-Provence connaîtront également des ralentissements.

Sur la N205, l'accès au tunnel du Mont Blanc sera chargé (>30 minutes) en direction de l'Italie, entre 13 heures et minuit.

Prévisions Bison Futé – Période du mercredi 24 au dimanche 28 mai 2017

Judi 25 mai est classé ROUGE au niveau national.

En Île-de-France, des difficultés sont attendues sur l'A10 au niveau du péage de Saint-Arnoult-en-Yvelines, entre 7 heures et 15 heures, avec un trafic plus important entre 9 heures et 13 heures, et sur l'A6 au niveau du péage de Fleury, entre 9 heures et 14 heures.

Les difficultés sont attendues :

- **en direction de la Normandie,**
 - sur l'A13 entre Paris et Caen, de 10 heures à 16 heures.
- **vers l'ouest,**
 - sur l'A11 entre le Mans et Nantes, de 9 heures à 12 heures,
 - sur l'A81 à l'arrivée sur Rennes, de 11 heures à 12 heures.
- **en direction de la côte atlantique et de l'Espagne,**
 - sur l'A10 entre Tours et Bordeaux, de 9 heures à 15 heures,
 - sur les axes de contournement et roclades de Bordeaux.
- **en direction de la Méditerranée,**
 - sur l'A6 au niveau d'Auxerre,
 - sur l'A7 entre Lyon et Orange, de 8 heures à 15 heures,
 - sur l'A8 au niveau d'Aix-en-Provence de 11 heures à 13 heures et de 16 heures à 17 heures,
 - sur l'A9 entre Orange et Narbonne de 9 heures à 15 heures,
 - sur l'A61 entre Toulouse et Narbonne de 9 heures à 12 heures.
- **en région Auvergne-Rhône-Alpes,**
 - sur les axes de contournement et roclades de Lyon et le tunnel sous Fourvière, Grenoble, Clermont-Ferrand et Saint-Étienne, entre 10 heures et 12 heures.

Les grandes métropoles comme Toulouse, Montpellier, Bordeaux ou Aix-en-Provence connaîtront également des ralentissements.

Sur la N205, l'accès au tunnel du Mont Blanc en direction de l'Italie sera :

- dense (> 1 heure d'attente) entre 8 heures et 9 heures et entre 12 heures et 13 heures,
- saturé (> 2 heures d'attente) entre 9 heures et 12 heures,
- chargé (> 30 minutes d'attente) entre 13 heures et 17 heures.

Vendredi 26 et samedi 27 mai sont classés VERT au niveau national.

Peu de difficultés de circulation sont attendues. La météo influencera certains départs dans la journée en direction des zones balnéaires.

Dans le sens des RETOURS

Dimanche 28 mai est classé ROUGE au niveau national et NOIR en Grand-Ouest et Nord (14, 27, 28, 35, 37, 41, 44, 45, 49, 53, 72, 76).

En Île-de-France, des difficultés sont attendues sur l'A10 au niveau du péage de Saint-Arnoult-en-Yvelines, entre 12 heures et minuit, et sur l'A6 au niveau du péage de Fleury, entre 12 heures et minuit, avec un trafic plus important entre 15 heures et 16 heures.

Les difficultés sont attendues :

- **depuis la Normandie**,
 - sur l'A13 entre Caen et Paris, de 12 heures à 18 heures.
- **depuis la Bretagne**,
 - sur l'A11 entre Nantes et Le Mans, de 15 heures et 19 heures, et entre Le Mans à Paris, de 15 heures à 21 heures,
 - sur l'A81 entre Rennes et Le Mans, de 16 heures à 19 heures.
- **sur l'itinéraire sud-nord qui va de l'Espagne vers Paris via Bordeaux**,
 - sur l'A10 entre Bordeaux et Orléans, de 11 heures à 18 heures, et entre Orléans et Paris, de 14 heures à 21 heures,
 - sur les axes de contournement et rocade de Bordeaux.
- **sur l'itinéraire sud-nord qui va de la Méditerranée jusqu'aux frontières du nord**,
 - sur l'A6 au niveau d'Auxerre,
 - sur l'A7 entre Orange et Lyon, de 10 heures et 22 heures, les bouchons les plus importants devraient y être observés à partir de 15 heures,
 - sur l'A8 au niveau d'Aix-en-Provence, de 10 heures à 20 heures,
 - sur l'A9 entre Narbonne et Orange, de 10 heures à 19 heures,
 - sur l'A61 entre Narbonne et Toulouse, de 14 heures à 21 heures.
- **en région Auvergne-Rhône-Alpes**,
 - sur les axes de contournement et rocade de Lyon et le tunnel sous Fourvière, Grenoble, Clermont-Ferrand et Saint-Étienne, entre 10 heures et 12 heures.
- **sur les itinéraires de traversée du Massif Central**,
 - Sur l'A71 entre Vierzon et Orléans, de 15 heures et 20 heures, et au niveau de Clermont-Ferrand.

Sur la N205, l'accès au tunnel du Mont Blanc en direction de la France sera :

- chargé (> 30 minutes d'attente) entre 10 heures et 12 heures et entre 22 heures à minuit,
- dense (> 1 heure d'attente) entre 12 heures et 14 heures et entre 20 heures et 22 heures,
- saturé (> 2 heures d'attente) entre 14 heures et 20 heures.



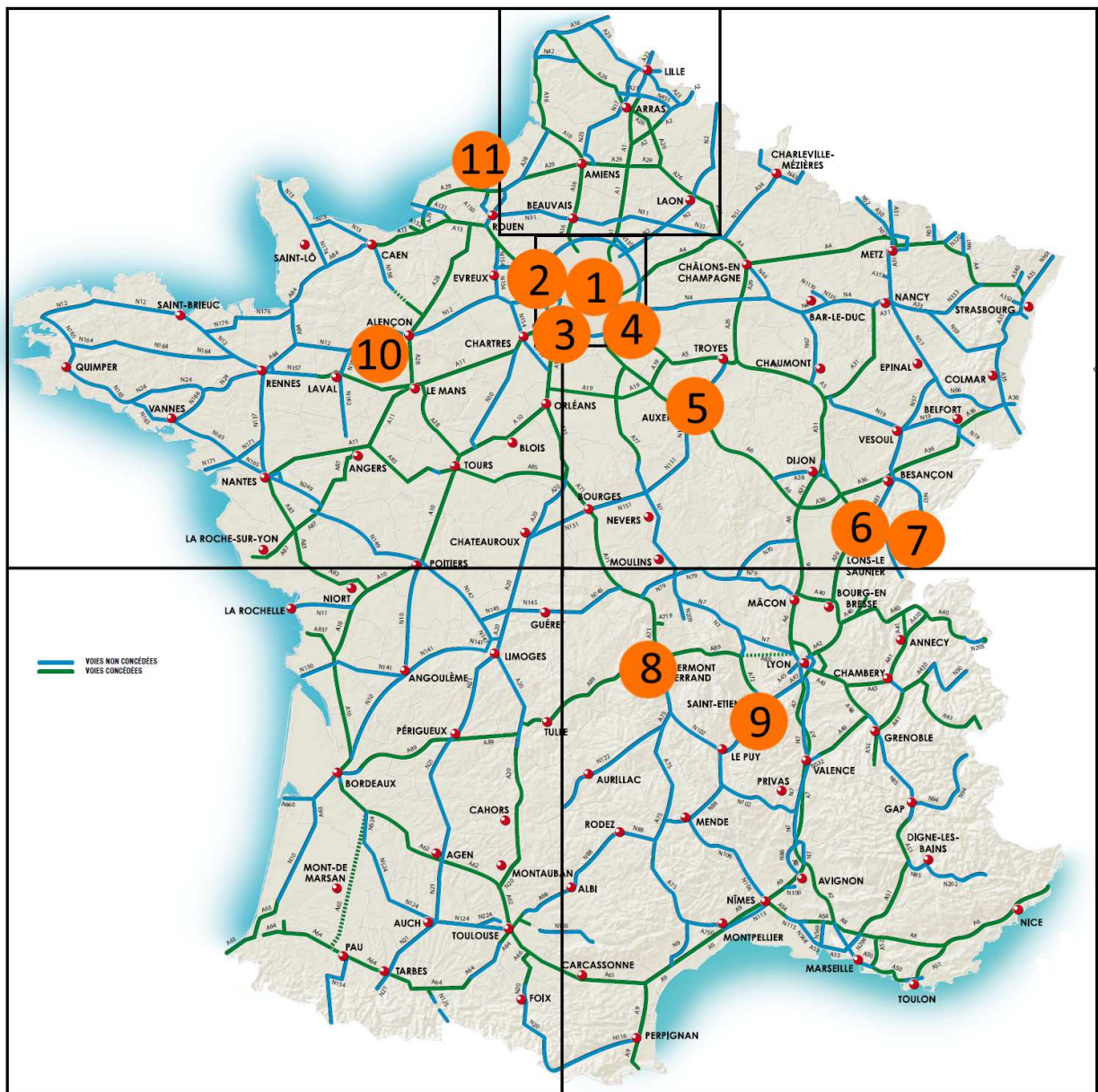
L'éco-conduite est un comportement de conduite citoyen permettant de réduire le risque d'accidents de la route (de 10 à 15 %), de réduire sa consommation de carburant (jusqu'à 15% d'économie) et de limiter les émissions de gaz à effet de serre, responsables du réchauffement climatique

LES PRINCIPAUX CHANTIERS

Certains chantiers, dont la signalisation ne peut être levée le week-end, pourraient provoquer des gênes au bon écoulement du trafic. Des ralentissements sont donc possibles au droit des zones de travaux.

Les chantiers font partie du paysage routier. Pour votre sécurité et celle des agents de voirie qui travaillent pour vous, Bison Futé recommande d'être très vigilant à l'approche d'une zone de travaux.

Carte nationale des principaux chantiers perturbants du week-end



ÎLE-DE-FRANCE

1. Sur le **Boulevard des Maréchaux à Paris** (entre la **Porte d'Ivry** et la **Porte de la Chapelle**), les travaux de prolongement du tramway T3 entraînent des difficultés de circulation sur le **Boulevard Périphérique, l'A4, l'A3 et l'A1**. Travaux prévus **jusqu'à fin décembre 2017**.
2. **A13**, entre les diffuseurs n°14 **Bonnière (78)** et n°15 **Chaufour (78)**, les [travaux de rénovation de chaussée](#) sur 6 km dans chaque sens de circulation nécessitent le basculement de la chaussée. Des ralentissements sont attendus dans le sens **Paris>Caen** du **lundi au jeudi de 16h à 21h** et dans le sens **Caen>Paris** les **lundi de 6h à 13h**. Des itinéraires de déviation sont mis en place localement. Travaux prévus **du 15 mai au 30 juin 2017**.
3. **A10**, entre **Massy** et **Palaiseau (91)**, la 3ème phase des travaux de réalisation d'une voie dédiée aux bus pour assurer la desserte de la gare de Massy nécessite la réduction des voies de circulation ainsi que la BAU dans le **sens province > Paris**. La vitesse est limitée à 70 km/h sur la zone de travaux et à 50 km/h sur la bretelle de sortie vers Massy. Travaux prévus **du 20 mars au 28 août 2017**.
4. **A5**, au sud-est de **Melun (77)**, les [travaux de réfection](#) de chaussée sur 20 km dans le sens **Troyes>Paris** nécessitent le basculement de circulation vers le sens **Paris>Troyes**. Des itinéraires de déviation sont mis en place localement pendant les fermetures de diffuseurs. Travaux prévus **du 29 mai au 15 juin 2017**.

NORD

Pas de chantier particulièrement perturbant sur le réseau principal au cours de cette période.

GRAND EST

5. **A6**, au niveau de **Auxerre, (89)**, les [travaux d'élargissement](#) (mise à 3 voies dans le sens Paris-Lyon) sur 12 km entraînent une réduction de la largeur des 2 voies de circulation de chaque sens au droit du chantier. La première phase de travaux est prévue **jusqu'en septembre 2017**.
6. **RN83**, à la hauteur de **Buvilly (39)**, les travaux de confortement de talus et accotements entraînent la mise en place d'un alternat de trafic par feu tricolores. Les travaux se déroulent dans le sens **Lons-le-Saunier>Besançon**. Des déviations locales seront mises en place dans les deux sens de circulation. Travaux prévus **du 15 mai au 30 juin 2017**.
7. **RN5**, à la hauteur de **Chaux-des-Crotenay (25)**, l'effondrement d'un mur de soutènement sous la chaussée dans les **gorges de la Lemme** a entraîné la fermeture totale de la circulation à tous les véhicules dans les 2 sens. Une déviation locale a été mise en place dans l'attente du rétablissement de la circulation. Travaux prévus **jusqu'en juin 2017**. Plus d'informations sur le site de la [DIR Est](#).

SUD-EST

8. **A71**, au niveau de **Clermont-Ferrand (63)**, les travaux d'élargissement à 2x3 voies à hauteur du nœud autoroutier **A71/A711/A75** nécessitent la déconstruction et la reconstruction des 2 ponts sur l'A71. La circulation sera maintenue dans les 2 sens sur une seule chaussée. Travaux prévus **jusqu'en juin 2017**.
9. **RN88**, au niveau de **Saint-Étienne (42)**, la phase 2 des [travaux de rénovation](#) du **viaduc de la Ricamarie** entraîne la neutralisation des voies du tablier direction **Saint-Étienne > Le Puy**, et un basculement de circulation à double sens sur le tablier direction **Le Puy > Saint-Étienne**. La vitesse est réduite à 70 km/h et à 50 km/h au droit des basculements. Travaux prévus **jusqu'à mi-novembre 2017**.

SUD-OUEST

Pas de chantier particulièrement perturbant sur le réseau principal au cours de cette période.

GRAND OUEST

10. **RN12**, au **Gué David** sur la commune de **Lalacelle** (61) dans le sens **Paris>Rennes**, les travaux de **création d'un tourne à gauche** vont entraîner la mise en place d'un alternat de circulation. La vitesse est limitée à 50km/h entre l'agglomération de Lalacelle et l'extrémité des travaux. Travaux prévus **du 15 mai au 13 juillet 2017**.

11. **RN27**, au nord de **Rouen (76)**, les travaux de rénovation des chaussées entre **Dieppe et Rouen** dans les 2 sens vont entraîner successivement des basculements de circulation en sens inverse. Des déviations sont mises en place. Travaux prévus **du 18 avril au 2 juin 2017**.